

María Fernanda Palacios G.
Turismo Sostenible & Mercadeo de Servicios

Estudio de Situación del Turismo en el Noroccidente de Pichincha 2010



**ESTUDIO DE SITUACIÓN DEL TURISMO
EN EL NOROCCIDENTE DE PICHINCHA**

CONSULTORA

MARÍA FERNANDA PALACIOS G.

JULIO 2010

ÍNDICE		Página
1	Resumen Ejecutivo	3
2	Introducción	5
3	Metodología	5
4	El Turismo en el Ecuador	8
5	Las Tendencias del Mercado	11
6	El turismo en el Noroccidente de Pichincha: San Miguel de los Bancos, Pedro Vicente Maldonado y Puerto Quito	15
	6.1 Generalidades	15
	6.2 Historia y geografía	16
	6.3 Actividades productivas	19
	6.4 Mapa de Actores	19
	6.5 Cadena de Valor	21
	6.6 Relación del Turismo con la Agricultura Orgánica y el agroturismo	25
7	Patrimonio Turístico del Noroccidente de Pichincha	26
	7.1 Atractivos	26
	7.2 Planta Turística	30
	7.3 Infraestructura	32
	7.4 Superestructura	35
8	Conclusiones	41
9	Recomendaciones	44
10	Anexos	46
11	Fuentes	77

ESTUDIO DE SITUACIÓN DEL TURISMO EN EL NOROCCIDENTE DE PICHINCHA

1. RESUMEN EJECUTIVO

El presente Estudio de Situación del Turismo en el Noroccidente de Pichincha se enmarca en el proyecto *“Fortalecimiento del turismo sostenible como eje dinamizador de la economía y de la acción concertada de actores públicos, privados y comunitarios en el noroccidente de Pichincha”* apoyado por la Comunidad Europea y ejecutado por Fundación Esquel en los cantones de San Miguel de Los Bancos, Pedro Vicente Maldonado y Puerto Quito.

El estudio se realizó entre abril y junio del 2010 a través de una amplia investigación secundaria, complementada con investigación primaria. La investigación secundaria se realizó utilizando como base diversos estudios realizados por Fundación Esquel y diversas organizaciones públicas y privadas en los últimos años.

Ecuador tiene una superficie de 256.370 km², está dividida en veinte y cuatro provincias, distribuidas dentro de cuatro regiones turísticas o mundos: -Costa, Andes, Amazonía y Galápagos. Actualmente es reconocido como uno de los 17 países megadiversos del planeta lo que lo convierte en un destino muy interesante a nivel nacional e internacional.

El Noroccidente de Pichincha está ubicado en las estribaciones occidentales de la Cordillera de Los Andes en la zona del Chocó, reconocida por su megadiversidad. Su riqueza en cuanto a flora y fauna está focalizada en áreas protegidas públicas y privadas, así como áreas importantes para observación de aves, reconocidas así a nivel mundial, sitios ideales para el desarrollo del aviturismo. Al encontrarse en la cuenca del río Esmeraldas, cuenta con importantes recursos hídricos para hacer turismo de deportes y aventura.

Estudio de Situación del Turismo en el Noroccidente de Pichincha 2010

La oferta turística se ha incrementado en los últimos quince años en San Miguel de Los Bancos, Pedro Vicente Maldonado y Puerto Quito, sin embargo, no responde a un crecimiento planificado. Ninguno de los tres municipios de la zona está descentralizado en Turismo por lo que sus recursos son limitados. Como respuesta a la colonización de los años cincuenta, impulsada por el Estado, a las empresas madereras y al monocultivo, la zona ha sufrido una deforestación importante con los correspondientes impactos negativos en el ambiente.

El turismo en el Ecuador se ha incrementado, manteniendo los mercados emisores tradicionales, así como la estacionalidad. El país le apuesta al Ecoturismo y Turismo de Naturaleza, así como al Turismo de Deportes y Aventura tanto a nivel nacional como internacional. El turismo nacional también se ha incrementado y será promocionado en los próximos años como turismo tradicional, social y excursionismo.

El Patrimonio Turístico del Noroccidente presenta un inventario oficial limitado que se focaliza en la reconocida riqueza natural de la zona. La Planta Turística se ha incrementado notablemente en los últimos cinco años, la Infraestructura básica no ha tenido mejoras de gran impacto desde 2005, fecha del último estudio y los cambios en cuanto a Superestructura tampoco son relevantes.

Finalmente, el documento presenta conclusiones y recomendaciones para que sean tomadas en cuenta para impulsar del Desarrollo del Turismo Sostenible.

2. INTRODUCCIÓN

El proyecto “Fortalecimiento del turismo sostenible como eje dinamizador de la economía y de la acción concertada de actores públicos, privados y comunitarios en el noroccidente de Pichincha” apoyado por la Comunidad Europea y ejecutado por Fundación Esquel busca contribuir al desarrollo económico territorial en el Noroccidente de Pichincha. La zona de intervención incluye los cantones San Miguel de Los Bancos, Pedro Vicente Maldonado y Puerto Quito.

El objetivo se logrará a través del fortalecimiento de la cadena de valor del turismo sostenible, apoyado en el desarrollo de capacidades de pequeños productores y operadores de servicios turísticos, con un trabajo mancomunado de las administraciones locales hacia el desarrollo sostenible del destino.

El “Estudio de Situacional sobre el Turismo en el Noroccidente de Pichincha” se ha realizado entre abril y junio del 2010 como base para el mencionado proyecto.

3. METODOLOGÍA

El presente estudio ha sido realizado durante de 90 días, entre abril y junio del 2010, tiempo que ha incluido la planificación, ejecución y entrega. Una vez aprobada la propuesta y el cronograma de trabajo, se iniciaron las investigaciones de fuentes secundarias y primarias.

Para la investigación de fuentes secundarias se analizaron diversos estudios, informes y datos publicados sobre el Noroccidente de Pichincha, turismo y ambiente:

- Fuentes internas
Fundación Esquel ha realizado diversas investigaciones en la zona (Anexo 1)
- Fuentes externas

Estudio de Situación del Turismo en el Noroccidente de Pichincha 2010

Existe diversidad de información pública sobre los cantones y su realidad, así como sobre tendencias del turismo e datos generales disponible tanto en publicaciones como en la red (Fuentes).

Partiendo de la riqueza de la información secundaria, se realizaron validaciones con el equipo técnico de Esquel a través de conversaciones directas, lo cual fue posible gracias a su conocimiento de la zona. Para complementar el presente estudio, se llevaron a cabo reuniones, entrevistas, ejercicios de observación y validación (Anexo 2):

- Entrevistas con representantes de Turismo y Ambiente de cada Municipio

Los Municipios de los tres cantones son actores clave en el presente proyecto, cada uno tiene uno o más funcionarios encargados de Turismo y Ambiente. Se busca un desarrollo sostenible de la zona en conjunto por lo que ha sido indispensable conocer su criterio individual sobre la situación turística.

- Entrevista con el encargado del Centro de Consejo Provincial de Pichincha

El Consejo Provincial es un actor clave ya que en el desarrollo de la Provincia. Su presencia es importante en la zona, por lo se conversó directamente con sus representantes tanto en Quito como en el Noroccidente.

- Reuniones con la Corporación de Turismo Sostenible del Noroccidente de Pichincha

La Corporación de Turismo Sostenible del Noroccidente de Pichincha, agremia a representantes del sector privado y micro empresarial de la zona. Durante los 90 días de duración del presente estudio, la mencionada corporación se encontraba en proceso de creación por lo que se mantuvieron varias reuniones con sus miembros fundadores, lo que permitió tomar en cuenta su punto de vista sobre la realidad turística de la zona.

Estudio de Situación del Turismo en el Noroccidente de Pichincha 2010

- Mesa redonda entre Técnicos Municipales

Se realizó una mesa redonda con la presencia de técnicos municipales de turismo y ambiente con el fin empezar un acercamiento entre los tres cantones y conocer de primera mano sus opiniones y percepciones sobre su desarrollo turístico sostenible.

- Observación de campo

Se realizaron varias visitas de campo tanto desde el punto de vista técnico, como en la compañía de un grupo de turistas extranjeros, para experimentar la realidad turística.

- Asistencia a la Escuela de Gestión Municipal

Representantes de los tres municipios de la zona asisten a la Escuela de Gestión Municipal, proyecto que Esquel ejecuta en el Ecuador para fortalecer las capacidades municipales. Se asistió a dos módulos en donde trabajaron los participantes de cada municipio identificando su realidad.

- Validación de la información con el Técnico Local de Esquel

Esquel tiene un técnico local en el Noroccidente quien conoce profundamente su realidad. La información primaria recopilada fue validada en conjunto.

Cronograma de Trabajo 2010

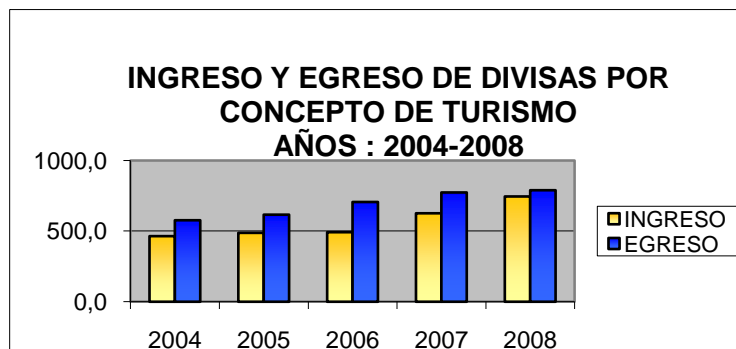
	ABRIL	MAYO	JUNIO
Firma contrato	7.04		
Presentación Cronograma	14.04		
Recopilación Información Secundaria			
Análisis Información Secundaria			
Entrega informe Intermedio		30.05	
Reuniones con actores clave			
Mesa redonda Municipios			24.06
Procesamiento de información secundaria y primaria			
Elaboración del Estudio			
Entrega del Estudio			30.06

4. EL TURISMO EN EL ECUADOR

La República del Ecuador tiene una superficie de 256.370 km², está dividida en veinte y cuatro provincias, distribuidas dentro de cuatro regiones turísticas o mundos: Costa, Andes, Amazonía y Galápagos. Actualmente es reconocido como uno de los 17 países megadiversos del mundo, de acuerdo al Plan Estratégico de Desarrollo del Turismo Sostenible en Ecuador hacia el año 2020.

De acuerdo al Ministerio del Ambiente en el territorio ecuatoriano se encuentra el 5.34% de plantas vasculares del planeta así como el 16.6% de todas las especies de aves, el 7.47% de los anfibios, el 7.04% de los mamíferos y el 4.81% de reptiles. En la Costa se encuentran manglar, sabana, bosque seco y húmedo tropical; en los Andes, bosque nublado y páramo, en la Amazonía bosque tropical. En Galápagos se reconoce cuatro zonas de vegetación: zona costera, zona árida, zona de transición y zona húmeda.

Su población supera los trece millones de habitantes y abarca una amplia diversidad étnica constituida por mestizos, blancos, afro-ecuatorianos y trece nacionalidades indígenas. Su cultura está determinada por la riqueza de su historia que aún mantiene tradiciones pre incas, incas y españolas, heredadas en las diferentes etapas; prueba de ello es el importante legado arqueológico, artístico, gastronómico y de expresiones culturales en todo el país.



Elaboración: Estadísticas MINTUR 2010 Fuente : Banco Central Ecuador

Estudio de Situación del Turismo en el Noroccidente de Pichincha 2010

De acuerdo al Plandetur 2020 el turismo en el Ecuador ha crecido positivamente en los últimos años generando mayores ingresos al país y nuevas oportunidades de empleo a nivel nacional. De acuerdo a las estadísticas del Ministerio de Turismo en el año 2008 el total de ingresos generados por turismo ascendieron a USD 745,2 millones de dólares, ubicando al turismo como el quinto producto de exportación después del petróleo crudo, el banano, los derivados del petróleo y otros productos de mar elaborados.

Según el Plan de Desarrollo del Turismo Sostenible hacia el 2020 - Plandetur 2020, el Ecuador tiene inventariado 1.635 atractivos turísticos, de los cuales 712 son sitios naturales y 923 son manifestaciones culturales en sus cuatro mundos o regiones turísticas Costa, Andes, Amazonía y Galápagos.

María Fernanda Palacios G.
Turismo Sostenible & Mercadeo de Servicios

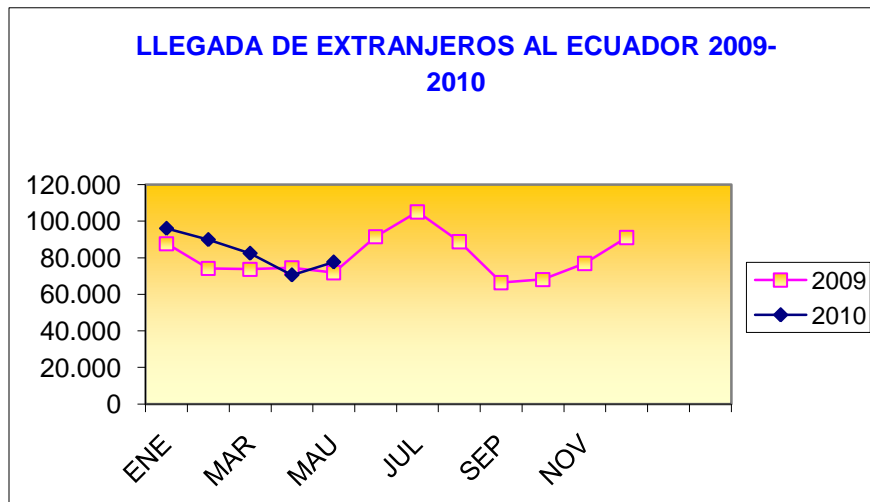
Estudio de Situación del Turismo en el Noroccidente de Pichincha 2010

ENTRADA DE EXTRANJEROS AL ECUADOR SEGÚN PAÍS DE PROCEDENCIA										
AÑOS: 2004 - 2008										
PAÍS DE PROCEDENCIA	2004	%	2005	%	2006	%	2007	%	2008	%
AMÉRICA	738.955	90,23	769.332	89,47	736.788	87,65	821.429	87,62	873.663	86,91
Argentina	8.089	0,99	9.067	1,05	11.759	1,40	15.019	1,60	15.482	1,54
Bolivia	954	0,12	1.212	0,14	1.727	0,21	2.462	0,26	2.252	0,22
Brasil	2.971	0,36	4.014	0,47	6.456	0,77	8.950	0,95	9.643	0,96
Canadá	2.260	0,28	2.611	0,30	5.041	0,60	6.613	0,71	6.011	0,60
Colombia	209.361	25,57	211.799	24,63	210.742	25,07	236.348	25,21	239.838	23,86
Costa Rica	13.336	1,63	10.836	1,26	7.626	0,91	5.703	0,61	8.599	0,86
Chile	18.545	2,26	17.970	2,09	18.041	2,15	18.832	2,01	22.186	2,21
Estados Unidos	195.735	23,90	216.332	25,16	230.054	27,37	262.157	27,96	265.611	26,42
México	4.397	0,54	11.838	1,38	6.780	0,81	8.585	0,92	9.981	0,99
Panamá	26.457	3,23	24.952	2,90	21.904	2,61	20.276	2,16	27.597	2,75
Perú	240.530	29,37	241.483	28,08	196.690	23,40	207.774	22,16	226.672	22,55
Uruguay	408	0,05	557	0,06	919	0,11	1.499	0,16	1.381	0,14
Venezuela	12.648	1,54	12.355	1,44	11.417	1,36	15.878	1,69	20.363	2,03
Resto de América	3.264	0,40	4.306	0,50	7.632	0,91	11.333	1,21	18.047	1,80
EUROPA	76.858	9,39	87.423	10,17	98.992	11,78	110.187	11,75	119.225	11,86
Alemania	3.065	0,37	3.243	0,38	6.264	0,75	7.453	0,79	7.760	0,77
Austria	271	0,03	347	0,04	580	0,07	750	0,08	799	0,08
Bélgica	623	0,08	784	0,09	1.301	0,15	1.639	0,17	1.655	0,16
España	42.330	5,17	49.202	5,72	49.890	5,94	53.506	5,71	60.179	5,99
Francia	2.060	0,25	2.785	0,32	4.661	0,55	5.850	0,62	6.351	0,63
Holanda	20.089	2,45	21.122	2,46	17.313	2,06	17.529	1,87	20.809	2,07
Italia	3.177	0,39	3.486	0,41	5.302	0,63	5.984	0,64	6.118	0,61
Reino Unido	1.805	0,22	2.576	0,30	6.009	0,71	7.500	0,80	6.489	0,65
Suiza	1.258	0,15	1.409	0,16	2.737	0,33	3.022	0,32	2.845	0,28
Suecia	342	0,04	427	0,05	862	0,10	1.275	0,14	1.100	0,11
Resto de Europa	1.838	0,22	2.042	0,24	4.073	0,48	5.679	0,61	5.120	0,51
ASIA	2.324	0,28	2.176	0,25	3.378	0,40	4.471	0,48	10.755	1,07
ÁFRICA	346	0,04	369	0,04	256	0,03	210	0,02	225	0,02
OCEANÍA	443	0,05	575	0,07	1.114	0,13	1.175	0,13	1.417	0,14
SIN ESPECIFICAR	1	0,00	13	0,00	27	0,00	15	0,00	12	0,00
TOTAL	818.927	100,00	859.888	100,00	840.555	100,00	937.487	100,00	1.005.297	100,00

Fuente: Anuarios de Entradas y Salidas Internacionales - INEC 2004-2007
Dirección Nacional de Migración - 2008
Estimación Ministerio de Turismo

5. LAS TENDENCIAS DEL MERCADO

El clima del país conocido como el de la “eterna primavera” permite que se realicen actividades turísticas durante todo el año ya que no hay cambios extremos de temperatura por su privilegiada posición geográfica. La estacionalidad turística está definida por el mayor ingreso de visitantes durante los meses de Enero, Marzo, Junio, Julio, Agosto y Diciembre, periodos que coinciden con vacaciones escolares a nivel nacional e internacional así como feriados especiales.



Fuente : Anuarios de Migración Internacional-INEC(2006-7)DNM (2008-9)

Elaboración : Dir. de Planificación Sectorial y Seguridad Turística, Mintur

De acuerdo a los datos proporcionados por el Ministerio de Turismo, el primer país emisor en el año 2008 fue Estados Unidos, seguido por Colombia, Perú y el continente europeo. Así mismo, la mayoría de los turistas tienen entre 20 y 59 años, el 41% están entre los 29 y 49 años, y el 34% entre los 40 y los 59 años.

María Fernanda Palacios G.
Turismo Sostenible & Mercadeo de Servicios

Estudio de Situación del Turismo en el Noroccidente de Pichincha 2010

ENTRADA DE EXTRANJEROS AL ECUADOR SEGÚN PAÍS DE PROCEDENCIA										
AÑOS: 2004 - 2008										
PAÍS DE PROCEDENCIA	2004	%	2005	%	2006	%	2007	%	2008	%
AMÉRICA	738.955	90,23	769.332	89,47	736.788	87,65	821.429	87,62	873.663	86,91
Argentina	8.089	0,99	9.067	1,05	11.759	1,40	15.019	1,60	15.482	1,54
Bolivia	954	0,12	1.212	0,14	1.727	0,21	2.462	0,26	2.252	0,22
Brasil	2.971	0,36	4.014	0,47	6.456	0,77	8.950	0,95	9.643	0,96
Canadá	2.260	0,28	2.611	0,30	5.041	0,60	6.613	0,71	6.011	0,60
Colombia	209.361	25,57	211.799	24,63	210.742	25,07	236.348	25,21	239.838	23,86
Costa Rica	13.336	1,63	10.836	1,26	7.626	0,91	5.703	0,61	8.599	0,86
Chile	18.545	2,26	17.970	2,09	18.041	2,15	18.832	2,01	22.186	2,21
Estados Unidos	195.735	23,90	216.332	25,16	230.054	27,37	262.157	27,96	265.611	26,42
México	4.397	0,54	11.838	1,38	6.780	0,81	8.585	0,92	9.981	0,99
Panamá	26.457	3,23	24.952	2,90	21.904	2,61	20.276	2,16	27.597	2,75
Perú	240.530	29,37	241.483	28,08	196.690	23,40	207.774	22,16	226.672	22,55
Uruguay	408	0,05	557	0,06	919	0,11	1.499	0,16	1.381	0,14
Venezuela	12.648	1,54	12.355	1,44	11.417	1,36	15.878	1,69	20.363	2,03
Resto de América	3.264	0,40	4.306	0,50	7.632	0,91	11.333	1,21	18.047	1,80
EUROPA	76.858	9,39	87.423	10,17	98.992	11,78	110.187	11,75	119.225	11,86
Alemania	3.065	0,37	3.243	0,38	6.264	0,75	7.453	0,79	7.760	0,77
Austria	271	0,03	347	0,04	580	0,07	750	0,08	799	0,08
Bélgica	623	0,08	784	0,09	1.301	0,15	1.639	0,17	1.655	0,16
España	42.330	5,17	49.202	5,72	49.890	5,94	53.506	5,71	60.179	5,99
Francia	2.060	0,25	2.785	0,32	4.661	0,55	5.850	0,62	6.351	0,63
Holanda	20.089	2,45	21.122	2,46	17.313	2,06	17.529	1,87	20.809	2,07
Italia	3.177	0,39	3.486	0,41	5.302	0,63	5.984	0,64	6.118	0,61
Reino Unido	1.805	0,22	2.576	0,30	6.009	0,71	7.500	0,80	6.489	0,65
Suiza	1.258	0,15	1.409	0,16	2.737	0,33	3.022	0,32	2.845	0,28
Suecia	342	0,04	427	0,05	862	0,10	1.275	0,14	1.100	0,11
Resto de Europa	1.838	0,22	2.042	0,24	4.073	0,48	5.679	0,61	5.120	0,51
ASIA	2.324	0,28	2.176	0,25	3.378	0,40	4.471	0,48	10.755	1,07
ÁFRICA	346	0,04	369	0,04	256	0,03	210	0,02	225	0,02
OCEANÍA	443	0,05	575	0,07	1.114	0,13	1.175	0,13	1.417	0,14
SIN ESPECIFICAR	1	0,00	13	0,00	27	0,00	15	0,00	12	0,00
TOTAL	818.927	100,00	859.888	100,00	840.555	100,00	937.487	100,00	1.005.297	100,00

Fuente: Anuarios de Entradas y Salidas Internacionales - INEC 2004-2007
Dirección Nacional de Migración - 2008
Estimación Ministerio de Turismo

En el caso del Noroccidente de Pichincha, el mercado natural nacional es Quito por ser el puerto de entrada de la mayoría de turistas extranjeros, por su población mayor a los dos millones de habitantes y su cercanía al destino Noroccidente.

Estudio de Situación del Turismo en el Noroccidente de Pichincha 2010

Plandetur 2020 define tres líneas de producto claves para el país: el ecoturismo, el turismo cultural y el turismo de deportes y aventura. En el diagnóstico está claramente reconocido como producto A el “Bosque Nublado Mindo Nambillo, el área con mayor biodiversidad del mundo” dentro de Ecoturismo. Y en el producto Turismo de Deportes y Aventura se reconoce a Mindo en el Noroccidente de Pichincha, pero no está considerado entre los productos A o B.

El Plan de Marketing hacia el 2014 apuesta fuertemente a los dos productos anteriormente mencionados, considerándolos “estrella”. Por otro lado, la recreación a Playas, Ríos y Balnearios, el Ecoturismo y Turismo de Naturaleza y el turismo de Deportes y aventura tienen el 38% del presupuesto propuesto para la promoción.

TABLA 8. Asignación de presupuesto según priorización de productos	% de distribución del presupuesto de promoción nacional a productos
1. Recreacional de playas, ríos y balnearios	13%
2. Recreacional de montaña	13%
3. Circuitos locales por el país	15%
4. Circuitos provinciales por el país	11%
5. Circuitos por mundos por el país	8%
6. Ecoturismo y Turismo de Naturaleza	14%
7. Deportes y Aventura	12%
8. Turismo recreativo de shopping, gastronómico y ciudades	15%
9. Nichos de mercado	2%
100%	

Fuente: reuniones de trabajo con MINTUR - elaboración T&L 2009

Los mercados prioritarios para estos productos son Estados Unidos, Colombia, Perú, España y Alemania. Por otro lado, la zona está alineada con el nuevo decálogo del turismo del Ecuador que busca posicionar al país como el de mayor diversidad natural y cultural concentrada en menos espacio. Es importante mencionar que el Noroccidente de Pichincha no está considerado de forma específica dentro de las Rutas Turísticas.

El Plan Integral de Marketing Turístico del Ecuador para Turismo Interno, tiene como objetivos estratégicos:

1. Aumentar el volumen de turistas internos a nivel nacional.
2. Redistribuir por tiempo y por espacio el volumen de visitantes internos a nivel nacional, tanto turistas como excursionistas.
3. Reducir el fenómeno de la estacionalidad turística a nivel nacional.
4. Impulsar a las poblaciones menos favorecidas que viven en condiciones de pobreza a realizar actividades de turismo de ocio y recreación como derecho ciudadano.

De acuerdo al mismo, aproximadamente en 70% de los ecuatorianos no hace turismo y es en este grupo de clientes cautivos en donde se focalizarán los esfuerzos, empezando como excursionistas y para luego convertirse en turistas. En la propuesta para el Plan de Mercadeo para el turismo interno, divide sus mercados en turismo tradicional, turismo social y excursionismo. El turismo tradicional y el excursionismo se focalizan en mercados clave como Quito y Guayaquil, mientras el turismo social se concentra en los mercados geográficos con mayor índice de pobreza.

El “Estudio de Mercado que permita desarrollar una Estrategia de Comunicación que potencie el turismo interno y doméstico hacia el Distrito Metropolitano de Quito” en el cual el 53,1 % de los encuestado pertenecen al sector socio económico medio y el 14.6% al medio alto, señala que el mencionado segmento gasta entre USD 100 y USD 500 al año para turismo. El 70% se queda en Quito o lugares cercanos para excursionismo o esparcimiento y el 30% sale a lugares más alejados. Estos datos pueden llevarnos a descubrir una interesante oportunidad de mercado.

6. EL TURISMO EN EL NOROCCIDENTE DE PICHINCHA: SAN MIGUEL DE LOS BANCOS, PEDRO VICENTE MALDONADO Y PUERTO QUITO

6.1. Generalidades

El Noroccidente de Pichincha está conformado por los Cantones San Miguel de Los Bancos, Pedro Vicente Maldonado, Puerto Quito y cuatro parroquias del Distrito Metropolitano de Quito: Nanegalito, Nanegal, Gualea y Pacto.

La zona de estudio incluye los cantones de San Miguel de Los Bancos, Pedro Vicente Maldonado y Puerto Quito, tiene una extensión de 2.194 km² y su población total es de 44.192 habitantes.

El cantón **San Miguel de Los Bancos** fue cantonizado el 14 de febrero de 1991, está conformado por dos parroquias: San Miguel de Los Bancos como cabecera cantonal y la parroquia de Mindo. Se encuentra a 99 km. de distancia de la ciudad de Quito, a una hora y media de viaje en transporte terrestre. Su superficie es de 864,6 km² y su población es de 12.535 habitantes. La altitud promedio es de 1.600 msnm, y su temperatura varía entre los 16 y los 24 grados centígrados, con una precipitación media de 4274 mm al año. Está asentado en las subcuencas de los ríos Guayallabamba y Blanco, en las zonas de vida Bosque muy húmedo y Montano bajo. Existen remanentes de bosque primario y bosque secundario lo que ha permitido que se desarrolle la actividad turística, especialmente el aviturismo.

Mindo es un destino posicionado a nivel nacional e internacional, sin embargo, su desordenado crecimiento y falta de planificación ha llevado a que se generen problemas internos. La oferta está polarizada en una oferta de alta gama más bien dirigida al turista extranjero, y una oferta más básica hacia el mercado nacional.

Estudio de Situación del Turismo en el Noroccidente de Pichincha 2010

El cantón **Pedro Vicente Maldonado** tiene una superficie de 631,1 km² y cuenta con una población de 11656 habitantes. Se encuentra a 120 kms de Quito, a dos horas de viaje con transporte terrestre. El cantón se asienta en las subcuencas de los ríos Guayallabamba y Blanco. Su altura está entre 220msnm y 960msnm, dando paso a diversas zonas de vida como el Bosque húmedo premontano, Bosque húmedo montano y bosque húmedo tropical, mismos que lamentablemente están muy reducidos por la deforestación. La temperatura varía entre 18 y 24 grados centígrados, y tiene la precipitación media anual es de 2000-4000 mm.

Puerto Quito fue cantonizado el 7 de marzo de 1996, tiene una superficie 698,1 km² y su población asciende a 20001 habitantes. Está a 147 kms. de Quito, y el tiempo aproximado de viaje es de dos horas y media con transporte terrestre. El cantón está asentado en la subcuenca el río Blanco. Su altura oscila entre los 100 msnm y los 560 msnm con una temperatura promedio anual de 25 grados y precipitaciones registradas de entre 117-3250 mm al año. De acuerdo al estudio de línea base de la Escuela de Gestión Pública de Fundación Esquel, realizado por FLACSO, solamente el 2% de vegetación forestal se mantiene, lo cual es sumamente alarmante para el cantón.

6.2. Historia y geografía

El noroccidente de Pichincha fue habitado por indígenas Yumbos y Niguas. Los yumbos traían productos tropicales a Quito antes y durante la Colonia. Existen vestigios de estas culturas como los Culuncos y las Tolas, así también como un recuerdo vivo de ese comercio se festeja con danzas "la Yumbada" en algunos barrios de Quito. Desde la época colonial es una zona de producción de caña de azúcar y derivados, la producción de alcohol se dio tanto de forma legal como ilegal.

Estudio de Situación del Turismo en el Noroccidente de Pichincha 2010

En 1925 había dos haciendas predominantes en la zona, y el resto de terrenos eran considerados zona baldía. Las constantes erupciones del guagua Pichincha, ahuyentaron a la mayoría de habitantes. La región experimentó un intenso proceso de colonización que se inicio en la década de los cincuenta desde diversas provincias de la sierra central y la costa ecuatoriana. El movimiento humano y el impulso gubernamental a la deforestación para ampliar la frontera agrícola, resultó en un crecimiento desordenado, lo que ha tenido un impacto negativo en el ambiente.

Zonas de Vida presentes en el área de estudio.



Fuente: Caracterización ecológica ambiental de Pichincha. Plan de Desarrollo 2002-2022. Gobierno de la Provincia de Pichincha

Su privilegiada situación geográfica en las estribaciones de la Cordillera Occidental de los Andes, en la cuenca del Río Esmeraldas ha provisto la zona de importantes recursos hídricos. La altura varía entre los 100 y 3640 msnm, abarcando varios pisos climáticos y una espectacular megadiversidad. Como muestra de su gran riqueza en flora y fauna, se adjuntan los registros de flora y fauna de la zona (Anexo 3).

En el área se encuentra el Bosque Protector Mindo Nambillo, con una extensión de 19.671 has., en él se realizan diversidad de actividades ecoturísticas. Por otro lado, existen varias reservas privadas como: Sachatamia, Gallos de la peña, Allpalluta, Bellavista, Mindo loma,

Estudio de Situación del Turismo en el Noroccidente de Pichincha 2010

Choconde, Ashiringa, Santuario de las aves de Milpe, Rancho Ilusion, Comunidad Nuevo Mundo, Guaycuyacu, Milpe Mantza, entre otras.

Debido al importante rol en la conservación de numerosas especies endémicas, Mindo fue designada por Bird Life International, en 1997, como la primera Área de Aves de Sudamérica. Más del 50 % del cantón Pedro V. Maldonado es atravesado por el Área Importante para la conservación de las Aves (IBA) Río Caoní. Este increíble corredor turístico que une sierra y costa tiene un paisaje compuesto por elevaciones montañosas, colinas y planicies. Su inclinación topográfica genera algunos puntos inestables y susceptibles de erosión, por lo que existe un riesgo latente de deslizamientos y derrumbes, sobre todo en época lluviosa.

Situación Ambiente en el Noroccidente de Pichincha
Bosques Degradación de la cobertura forestal natural y plantada, provocado principalmente por el acelerado procesos de deforestación, la escasa información a los pobladores sobre el estado actual del patrimonio forestal y el inadecuado manejo del recurso bosque.
Biodiversidad Pérdida de diversidad de flora y fauna en la región debido a la alteración, fragmentación y destrucción de los ecosistemas, causado por la extracción de especies silvestres animales y vegetales. El desconocimiento de los habitantes sobre los estudios de investigación y conservación de la biodiversidad, realizados por diversas instituciones públicas y privadas.
Aire Los agroquímicos aplicados por aspersión, son arrastrados por el viento y muchas partículas de estos se quedan flotando en el aire por cierto tiempo hasta que se logren disolver, pero mientras esto ocurre, el viento los arrastra, alterando la calidad del aire lo que repercute incluso en disminución de la biodiversidad.
Agua Afectada por la contaminación de las microcuencas hidrográficas debido a malas prácticas ambientales en la actividad productiva y comercial de los pobladores de San Miguel de Los Bancos, Puerto Quito, y Pedro Vicente Maldonado. Entre los problemas más graves está la disminución o pérdida de agua, la sedimentación, y la disminución o pérdida de calidad de agua. Todas están provocadas por diferentes causas como la deforestación de áreas vegetales para ampliar la frontera ganadera y agrícola, a ésta última se suma la quema intencional de plantaciones para atraer lluvias y mejorar las cosechas; el turismo mal planificado; el inadecuado uso de agroquímicos como pesticidas, fungicidas, mejorantes, etc. Finalmente, la disposición inadecuadas de desechos sólidos en los cuerpos fluviales que atraviesan la zona de estudio como es caso del río CAONI . Las cuencas hídricas se ven mayor mente afectadas por la ampliación de la frontera agropecuaria, especialmente por el manejo ganadero de tipo extensivo
Suelos Pérdida de calidad que se acentúa por la inexistencia de una zonificación ecológica sostenible; por el inadecuado uso y manejo del suelo sin considerar su aptitud, el desconocimiento de los habitantes sobre estos tema incide en la pérdida de calidad del suelo y la deforestación.
Residuos sólidos El limitado control de los municipios para el destino final de los residuos domésticos e industriales aporta para que la contaminación de agua, aire y suelo se mantenga en el área de estudio; además la falta de conciencia por parte de los habitantes respecto manejo de desechos sólidos, líquidos y gaseosos es un problema constante.

Elaboración: PALACIOS MF 2010
Fuente: Cuna de Brea, Línea base para el Proyecto Minga para el Ambiente Educando a través del Arte, Noroccidente de Pichincha

Estudio de Situación del Turismo en el Noroccidente de Pichincha 2010

Los municipios y las juntas parroquiales de los puntos focales cuentan con normativas que regulan las actividades productivas y comerciales a fin de reducir la contaminación ambiental, sin embargo, no existe un control adecuado ni un compromiso colectivo de los habitantes para el respeto y conservación del ambiente.

6.3 Actividades productivas

Las actividades productivas de la zona son la agricultura, la ganadería, el turismo y la industria láctea.

De acuerdo al diagnóstico productivo realizado para Esquel por el Ing. Ramiro Gómez en marzo del 2010, el turismo se encuentra entre el segundo y tercer lugar.

San Miguel de los Bancos	1. Ganadería	2. <i>Turismo</i>	3. Agricultura
Pedro Vicente Maldonado	1. Agricultura	2. Ganadería	3. <i>Turismo</i>
Puerto Quito	1. Agricultura	2. Ganadería	3. <i>Turismo</i>

6.4. Mapa de Actores

El mapa de actores que se presenta a continuación se elaboró en base información de fuentes secundarias y primarias. La metodología utilizada fue proporcionada por Fundación Esquel, a través de la Coordinación de Programas. Se ha identificado a los actores más importantes y se ha determinado su ámbito de acción, así mismo se especifica la relación o papel que juega dentro del proyecto y su nivel de influencia. El mapa fue construido en conjunto con el técnico local de Esquel, Sr. Darwin Hoyos.

María Fernanda Palacios G.
Turismo Sostenible & Mercadeo de Servicios

Estudio de Situación del Turismo en el Noroccidente de Pichincha 2010

MAPA DE ACTORES NOROCCIDENTE DE PICHINCHA PARA PROYECTO CE-ESQUEL					
SAN MIGUEL DE LOS BANCOS, PEDRO VICENTE MALDONADO, PUERTO QUITO					
Grupo	Actor	Ubicación	Proyecto	Relación Predominante	Poder
Públicos	MINTUR	Quito	Coordinación	AF	M
	MIN AMBIENTE	Noroccidente	Coordinación	AF	A
	GPPICHINCHA	Quito/Noroccidente	Socio Est.	AF	A
	Mun. Los Bancos	Noroccidente	Socio Est.	AF	A
	Mun. Pedro Vicente	Noroccidente	Socio Est.	AF	A
	Mun. Pto Quito	Noroccidente	Socio Est.	AF	A
	Mun. Quito	Quito	Coordinación	DES	M
	FONSAL	Quito	Coordinación	DES	B
	Junta P. Mindo	San Miguel de Los Bancos	Socio Est.	DES	A
	Centro Gestión del GPP	San Miguel de Los Bancos	Socio Est.	AF	A
Hacienda San Marcos	San Miguel de Los Bancos	Socio Est.	IND	A	
Privados	Hoteleros	Noroccidente	Beneficiarios, Soc. Est	AF-IND-EC-DES	A
	Alimentos & Bebidas	Noroccidente	Beneficiarios, Soc. Est	AF-IND-EC-DES	M
	Agencias Viajes	Noroccidente	Beneficiarios, Soc. Est	AF-IND-EC-DES	B
	Corporación de Turismo	Noroccidente	Socio Est.	AF-IND-EC-DES	B
	Cámara de Turismo	Noroccidente	Socio Est.	EC	B
	Cooperativa San Miguel	Noroccidente	Socio Est.	AF	A
Comunitarios	Santa Lucía	Noroccidente	Coordinación	DES	B
	Yunguilla	Noroccidente	Coordinación	DES	B
ONG	Aves y Conservación	Quito	Coordinación	AF	A
	Mindo Cloud Forest	Quito	Coordinación	AF	M
	Rainforest Alliance	Quito	Coordinación	AF	M
	Conservación y Desarrollo	Quito	Coordinación	AF	B
	Fundación Alternativa	Quito/Noroccidente	Coordinación	IN	B
	Cuna de Brea	Quito/Noroccidente	Socio Est.	AF	B
	Faros del Saber	Quito/Noroccidente	Coordinación	DES	A
	Fundación Experimento	Quito/Noroccidente	Coordinación	DES	A
	Children's Fund	Quito/Noroccidente	Coordinación	DES	A
	Org. Sociales	Pre Corporación de Emprendedores	Puerto Quito	Beneficiario	AF
Proyecto Nueva Esperanza		Puerto Quito	Beneficiario	AF	M
Proyecto Comunitario del Recinto Nu		Puerto Quito	Beneficiario	DES	B
Guías Puerto Quito		Puerto Quito	Beneficiario	AF	M
Grupo Búho Mindo		Mindo	Beneficiario	AF	M
Asociación de Guías Naturalistas		Mindo	Beneficiario	AF	A
Asociación de Regateros		Mindo	Beneficiario	AF	M
Grupo de Jóvenes Guías Los Bancos		Los Bancos	Beneficiario	AF	M
Grupos Juveniles Cuna de Brea		San Miguel de Los Bancos, Pedro Vicente Maldonado, Puerto Quito	Beneficiario	AF	B
Mindo Clubs Ecologicos		Mindo	Beneficiario	DES	B
Amigos de la naturaleza de Mindo	Mindo	Beneficiario	DES	M	
Otros	UTE	Quito/Noroccidente	Coordinación/Soc. Est	DES	B
	Flacso	Quito	Coordinación/Soc. Est	DES	B
	Museo de Tulipe	Noroccidente	Coordinación	DES	B
	Colegio a Distancia	Noroccidente	Beneficiario	DES	A
	Tecnico Ecuador en Mindo	Mindo	Beneficiario	DES	A
	San Miguel de los bancos	San Miguel de Los Bancos	Beneficiario	DES	A
	Vicente Anda Aguirre	Pedro Vicente Maldonado	Beneficiario	DES	A
	Técnico Puerto Quito	Puerto Quito	Beneficiario	DES	A
	Colegio La Abundancia	San Miguel de Los Bancos	Beneficiario	DES	A
	Colegio San Bernabé	San Miguel de Los Bancos	Beneficiario	DES	A
				AF A Favor	A Alto
	Elaboración:	María Fernanda Palacios 2010		IND Indiferente	M Medio
	Fuente:	Investigación Primaria		EC En contra	B Bajo
				DES Desconoce	

6.5 Cadena de Valor del Turismo

A continuación se presentan dos modelos de la cadena de valor que fueron elaborados en base a la información secundaria y primaria recopilada en el presente Estudio de Situación, y la experiencia de la consultora.

Cadena de Valor del Turismo
San Miguel de Los Bancos, Pedro Vicente Maldonado, Puerto Quito

ESLABÓN DE PRODUCCION	
Atractivos (1)	Naturales y Culturales
Insumos	Alimentos, muebles, menaje, etc
Recurso Humano	Calificado y no calificado
Planta (2)	Hoteles, restaurantes, tour operadores
Infraestructura (3)	Servicios básicos, vías de acceso, etc.
ESLABÓN DE PROMOCIÓN	
Superestructura (4)	Municipios, Gobierno Provincial, etc.
ESLABÓN DE COMERCIALIZACIÓN	
Planta (2)	Tour Operadores
ESLABÓN DE MERCADO META	
Turistas Nacionales (5)	Turistas nacionales y extranjeros

Elaboración: MF Palacios 2010

- (1) Información detallada en Patrimonio Turístico, Atractivos página 28
- (2) Información detallada en Patrimonio Turístico, Planta Turística página 32
- (3) Información detallada en Patrimonio Turístico, Infraestructura página 34
- (4) Información detallada en Patrimonio Turístico, Superestructura página 37
- (5) Información complementaria Tendencias del Mercado, página 11.

Eslabón de Producción

En este eslabón se encuentra la oferta de servicios turísticos que incluye servicios de alimentación, alojamiento, guianza para deportes de aventura, observación de aves,

Estudio de Situación del Turismo en el Noroccidente de Pichincha 2010

caminatas o visita a cascadas principalmente. En menor proporción se ofertan paquetes turísticos que enlazan varios servicios individuales, ofertados por Tour Operadores locales. El análisis de Atractivos y Planta, muestra a profundidad la realidad de la zona.

Eslabón de promoción

La promoción de la zona se ha venido realizando por parte del sector privado por los hoteleros y ocasionalmente por la Cámara de Turismo de Pichincha – capítulo San Miguel de Los Bancos. Cada uno de los Municipios ha venido promocionando sus atractivos de forma individual a través de folletos y la página Web municipal, sin que exista un verdadero trabajo conjunto como Noroccidente de Pichincha. El Gobierno de la Provincia ha elaborado un CD interactivo y una guía para la zona. La promoción del Ministerio de Turismo ha sido muy escasa y focalizada en aviturismo. Existen esfuerzos aislados de ONG's que han promocionado sus proyectos de manera puntual. En análisis de Superestructura muestra el papel de cada una de las instituciones públicas mencionadas.

Eslabón de comercialización

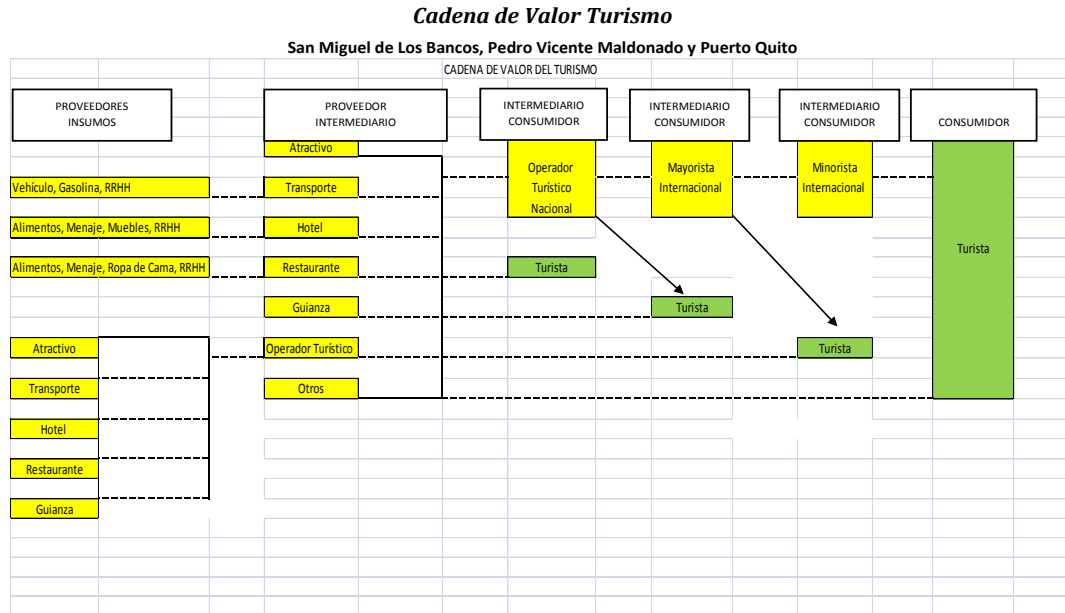
La comercialización en el Noroccidente se da directamente entre el proveedor de servicios y el cliente o a través de uno o varios intermediarios. En la zona están registrados apenas seis Tour Operadores, por lo que la mayoría de intermediarios están en Quito o en el extranjero.

Eslabón Mercado Meta

El mercado meta está constituido por recreacionistas y turistas tanto nacionales como extranjeros. Los recreacionistas son quienes visitan la zona por menos de 24 horas, limitando su consumo a la alimentación y actividades puntuales. Los turistas están por más de 24 horas, por lo que su visita incluye consumos de alojamiento. Los visitantes nacionales proceden principalmente de la ciudad de Quito, los extranjeros son de diversa

Estudio de Situación del Turismo en el Noroccidente de Pichincha 2010

procedencia, destacando los avituristas como un segmento especializado. No existe un estudio de mercado específico para la zona.



Elaboración: Palacios MF 2010

En este modelo se puede observar que la vinculación entre el proveedor local de productos o servicios con el turista internacional puede ser directa o indirecta, involucrando o no intermediarios. La relación directa es posible gracias a los avances tecnológicos como el internet que permiten interactuar al turista nacional o internacional con el proveedor, desde la comodidad de su hogar. Se mantiene también la relación tradicional a través de intermediarios turísticos como son los Tour Operadores y las Agencias mayoristas y minoristas. Por ejemplo, un restaurante puede tener una relación directa con el turista nacional o internacional o, puede relacionarse a través de un intermediario tour operador que lo incluye dentro de su itinerario. Los participantes en la cadena pueden jugar diversos roles, dependiendo de su ubicación en la misma.

Proveedores de Insumos

Los proveedores de insumos turísticos pueden suministrar productos como alimentos (frutas y verduras, cárnicos y leche), menaje (vajillas, manteles) y muebles (camas, mesas) o servicios como mano de obra calificada y no calificada (administradores, guías, cocineros, posilleros, etc.), transporte (vehículos), alojamiento (hotel), alimentación (restaurante), acceso a atractivos, etc. Los proveedores de insumos son personas naturales o jurídicas que deben estar reconocidas ante la ley de turismo, sin embargo, en el caso del Noroccidente existe un alto grado de informalidad como se puede observar al comparar el catastro turístico y la oferta turística provistas por los municipios. Esto se debe a desconocimiento, falta de cumplimiento de la ley y vacíos legales en caso de la microempresa turística.

Proveedor – Intermediarios

Al igual que en el caso anterior, productos o servicios para estructurar diferentes tipos de productos turísticos. En el caso de un Tour Operador es un intermediario que se provee de suministros para armar su oferta turística y la puede vender a otro intermediario.

Intermediario - Consumidor

Los Tour Operadores o Agencias de viaje mayoristas y minoristas son intermediarios, pueden existir uno o varios dentro de la cadena. El intermediario puede vender también directamente la turista, manteniendo una relación directa.

Consumidor

Los turistas que utilizan servicios de proveedores locales directamente o a través de uno o varios intermediarios.

6.6 Relación del turismo con la Agricultura Orgánica y el agroturismo en la zona

Existen varios proyectos de **Agricultura Orgánica** en la zona con diferentes niveles de desarrollo. Por un lado el Gobierno de Pichincha ha realizado capacitaciones en agricultura orgánica, por otra parte, varias fundaciones han intervenido en la zona como es el caso de Mundo Verde, Fundación Esquel y Conservación y Desarrollo. El caso del cacao, manejado por la Asociación Nueva Esperanza ha sido sostenible más allá del proyecto, lo que en sí mismo es un indicador de éxito. Sin embargo, existe una deficiencia en cuanto al acceso al mercado tanto local como nacional. De acuerdo a las entrevistas con actores clave como el representante de Nueva Esperanza, del Centro de Gestión Empresarial del Gobierno Provincial ubicado en San Miguel de Los Bancos y el Coordinador de Esquel en la zona se puede observar que esta limitación es resultado de la falta de capacitación en la práctica, falta de vías de acceso y/o medios de transporte, falta de centros de acopio de productos adecuadamente ubicados, estacionalidad en los productos locales, calidad limitada y falta de compromiso de algunos proveedores.

Existen proyectos tanto a nivel Municipal como a nivel Provincial que buscan construir centros de acopio y/o mercados, sin embargo, éstos estarían en fases iniciales por lo que no son visibles y por tanto generan dudas en la población. Existen iniciativas privadas interesantes en el caso de la industria de productos lácteos como son los quesos de Pueblo Nuevo y los Productos Guerrero, que mantienen tiendas propias adecuadas para el turista de paso entre Pichincha y Esmeraldas. Estas tiendas generalmente no ofrecen productos agrícolas orgánicos, por lo que pueden constituirse en una excelente oportunidad de canal de distribución a través de una alianza estratégica.

El **Agroturismo** es el contacto directo con las actividades agrarias tradicionales en un ambiente rural con manifestaciones culturales y sociales productivas. Busca que la actividad represente una alternativa para lograr que el campesino se beneficie con la

participación de su actividad económica mediante el turismo y diversos tipos de agricultura.

En la zona de estudio existe una limitada oferta de Agroturismo vinculada con la Agricultura Orgánica, principalmente con el Cacao, que en algunos casos es de producción orgánica. En ocasiones la visita se realiza directamente entre el proveedor y el turista, este es el caso de Fincas Tropicales en Puerto Quito, en otras ocasiones una hostería es la intermediaria para visitar a los agricultores que poseen huertos propios.

Agricultura Orgánica puede tener diversos papeles en el caso del Turismo ya que puede ser un proveedor de frutas y verduras o puede ser un producto turístico en sí mismo, jugando así diferentes papeles en el análisis de cadena de valor.

7. EL PATRIMONIO TURÍSTICO DEL NOROCCIDENTE DE PICHINCHA

El Patrimonio Turístico está conformado por Atractivos, Planta, Infraestructura y Superestructura, siendo por ello la herramienta clave para hacer un estudio de situación.

7.1 Atractivos

Los Atractivos Turísticos son considerados la “**materia** prima” de este sector de la economía ya que son los que generan el desplazamiento del turista para visitarlos. Se dividen en naturales y culturales. En el año 2006 se levantó un inventario de atractivos turísticos que cuenta con 40 atractivos naturales y 2 atractivos culturales (Anexo 4). En la actualidad el inventario oficial, es el presentado por el Gobierno de Pichincha y el Ministerio de Turismo. El detalle de cada uno de los atractivos está disponible en el CD Pichincha Guía especializada de atractivos y servicios turísticos, Gobierno de Pichincha-Ministerio de Turismo del Ecuador. El proyecto Proredes, ejecutado por Esquel, buscó la

María Fernanda Palacios G.
Turismo Sostenible & Mercadeo de Servicios

Estudio de Situación del Turismo en el Noroccidente de Pichincha 2010

revalorización cultural de los tres cantones en estudio, y define inventarios propios de patrimonio cultural no considerados en ninguno de los inventarios existentes.

INVENTARIO TURÍSTICO		
PUERTO QUITO	PEDRO VICENTE MALDONADO	SAN MIGUEL DE LOS BANCOS
SITIOS NATURALES		
Ríos	Ríos	Ríos
Desembocadura del Río Achiote Río Caoni	Balneario El Jordán	Río Blanco
Río Biringo	Balneario Las Olivas	Río Blanco-Puente sobre el Río Blanco
Río Blanco Piedra de Vapor	Balneario Paraíso El Caimán	Río Mulaute y Balneario del Río Mulaute
Río Blanco Puente 29 de septiembre	Balneario Río Caoni	
Río Caoní Balneario La Playa	Río Achiote	
Río La Cubera	Río Cabuyal	
Río La Sucia	Río Guayllabamba	
Río Salazar	Río Las Tinajas	
Río Silanche	Río Pachijal	
Río Zábalo y Mojarrero	Río Pitzarzá	
	Río Sábalo	
	Río San Dimas	
	Río Silanche	
	Río Silanche Chico	
Cascadas	Cascadas	Cascadas
Cascada Azul (Shishink)	Cascada Ayalir	Cascada de Milpe-Dinosaurio de Milpe
Cascada y Gruta del Silencio	Cascada el Salto del Tigre	Cascada La Sucia
Cascada y Río Macallanes	Cascada Escondida	Cascada y Río Tatalá
Cascada Yagué (Shishink)	Cascada Hebert	
	Cascada Laguna Azul	
	Cascada y Río Ashotillo	
	Cascada y Río Tatalá	
	Cascadas Verdes	
Áreas Protegidas		
	Reserva Ecológica Santuario de los cuatro Ríos	Avifauna - IBA Los Bancos Milpe
		El Encanto
		Reserva de Monos y Aves Ashiringa
		Reserva Ecológica Mariposas y Guaña
		Santuario Aves de Milpe
		Tangara Lodge
Bosques	Bosques	Bosques
Bosque de oro 1-2		
MANIFESTACIONES CULTURALES		
Lugares Históricos	Lugares Históricos	Lugares Históricos
Arqueología El Negrito		
Realizaciones Técnicas y Científicas	Realizaciones Técnicas y Científicas	Realizaciones Técnicas y Científicas
Malencón y Mirador del Río Caoni Puerto Quito		Sendero del Río Blanco y Puente Colgante
		Orquideario Paraíso Encendido
		Hostería y Jardín Botánico Sapos y Ranas
Realizaciones Artísticas Contemporáneas	Realizaciones Artísticas Contemporáneas	Realizaciones Artísticas Contemporáneas
Pileta de la Guanita (El Guañito)		
		Etnografía
		Mitos y Leyendas para ser contados
Elaboración: MF Palacios 2010		
Fuente: Pichincha Guía Especializada de Atractivos y Servicios Turísticos		

Estudio de Situación del Turismo en el Noroccidente de Pichincha 2010

En la zona existen además tres IBA (Áreas Importantes para la conservación de Aves) lo que le ha dado estos cantones un alto reconocimiento por la actividad del aviturismo a nivel internacional. En el año 2006, Ecuador elabora la Estrategia nacional para el manejo y desarrollo sostenible del Aviturismo en el Ecuador, excelente estudio que se focaliza en este importante nicho. En el año 2009 Aves & Conservación diseña los Planes de conservación para las Áreas Importantes para la Conservación de las Aves (IBA) del Occidente de Pichincha con la participación de actores locales.

IBA	Ubicación	Áreas naturales protegidas	N. Avifauna
Los Bancos-Milpe (200 – 1400 msnm)	Los Bancos	<ul style="list-style-type: none"> ○ Bosque Protector Milpe - Pachijal 	186 spp
Río Caoní (450 – 500 msnm)	P. V. Maldonado	<ul style="list-style-type: none"> ○ Hacienda Rodríguez ○ Lodge Kaoni ○ Shishink 	230 spp
Mindo y las Estribaciones Occidentales del Volcán Pichincha (1200 – 4780 msnm)	Cuencas altas de los ríos Mindo, Nambillo, Alambi y Nono	<ul style="list-style-type: none"> ○ Poblados Nono, Tandayapa, Mindo, Nanegalito ○ Reservas Privadas Bellavista, Puyucanupi, Tandayapa, Yanacocha, Verdecocha, Las Tangáras, Sachatamia, Sacha urdu ○ Bosque Protector Mindo – Nambillo 	450 spp

Elaborado: Green Consulting, 2006. Fuente: BirdLife International, Conservation International, 2005.

En la vertiente Noroccidental de los Andes existe una gran diversidad de aves y en la Estrategia Nacional de Aviturismo se determinaron nueve sitios clave para ello, algunos de los cuales están protegidos, así mismo la infraestructura y planta turística disponible van desde muy buenos hasta deficientes (Anexo 5).

Estudio de Situación del Turismo en el Noroccidente de Pichincha 2010



Fuente: Guía especializada de atractivos y servicios turísticos de Pichincha

El Gobierno de Pichincha ha diseñado varias rutas para vehículo, senderismo o trekking, ciclismo de montaña y rutas mixtas para el Noroccidente. El detalle de las mismas está disponible en el CD multimedia Guía especializada de atractivos y servicios turísticos de Pichincha.

7.2 Planta turística

La planta turística está conformada por los servicios turísticos (alojamiento, alimentos & bebidas, recreación, intermediación y operación, etc.) presentes en la zona y las instalaciones turísticas (puertos, aeropuertos, etc).

De acuerdo al análisis realizado se concluye en que existen tres tipos de servicios turísticos en la zona de estudio, de acuerdo a su reconocimiento oficial:

- Legalizados ante el Ministerio de Turismo y parte del Catastro Turístico del Ecuador.
- Registrados ante los Municipios de la zona, cuentan con Patente Municipal para su funcionamiento (Anexos 6,7,8)
- No registrados. Brindan servicios turísticos de manera informal, por lo tanto no están regularizados ni ante el Ministerio de Turismo ni ante el Municipio.

Ministerio de Turismo

El Catastro Turístico del Ecuador es el registro oficial llevado por el Ministerio de Turismo, este agrupa las operaciones legalmente reconocidas según la Ley de Turismo del Ecuador. De acuerdo a los datos presentados en el Estudio Sectorial llevado a cabo en el 2006 por Green Consulting, en ese año había 46 establecimientos turísticos registrados ante el Ministerio, lo que demuestra un incremento del 168% en la oferta en cuatro años con la correspondiente generación de plazas de trabajo formal o informal. Este crecimiento podría responder a un incremento de la demanda, sin embargo, no existen estudios estadísticos específicos de la zona que lo corroboren.

Estudio de Situación del Turismo en el Noroccidente de Pichincha 2010

CANTONES	SERVICIOS TURÍSTICOS				
	Agencias de Viaje	Alojamiento	Alimentos y Bebidas	Recreación	Total
San Miguel de los Bancos	6	55	31	1	93
Pedro Vicente Maldonado	0	11	2	0	13
Puerto Quito	0	8	4	0	12
Total	6	74	37	1	118
Elaboración:		MF Palacios Abril 2010			
Fuente:		Registro Catastral Turístico del Ecuador 2010			

Municipios

En los tres Municipios de la zona de estudio, existen registros de establecimientos que realizan actividades turísticas y cuentan con patente Municipal para su funcionamiento, revisar Anexos.

El proceso de descentralización del Turismo en el Ecuador inició en el año 2001, sin embargo, ninguno de los tres ha pasado por este proceso que depende actualmente de la aprobación del Código de Ordenamiento Territorial COOTAD.

En la zona existen además siete iniciativas certificadas con Smart Voyager, un programa de turismo sostenible en América del Sur a cargo de Conservación y Desarrollo, lo que representa el 4.1% de los establecimientos de la zona. Si bien el porcentaje no es alto, es positivo si lo comparamos con otras regiones del país.

CERTIFICADOS SMART VOYAGES		
Nombre	Tipo	Ubicación
Bellavista Cloudforest Reserve	Lodge, Reserva	Mindo
Cascadas Shishink	Hostería	Puerto Quito
El Encanto	Hotel	San Miguel de Los Bancos
Kaony Lodge	Hotel	Mindo
Sachatamia Lodge	Lodge	Mindo
Séptimo Paraíso	Hotel	Mindo
Rancho Suamox	Cabañas	Puerto Quito
Elaboración:		MF Palacios Abril 2010
Fuente:		Listado de Empresas Certificadas Smart Voyager 02.2010

7.3 Infraestructura

La infraestructura está compuesta por los bienes y servicios que cuenta un espacio geográfico determinado para sostener sus actividades sociales y productivas.

Vías de Acceso y Transporte

La carretera Calacalí – La Independencia es una vía de primer orden, construida por el Gobierno de Pichincha que conecta la sierra y la costa. Es la principal vía utilizada por los capitalinos para ir a Esmeraldas, destino de playa de preferencia de los quiteños. Esto convierte a la vía en uno de los principales corredores turísticos del país.



Fuente: Dirección de Planificación y Ambiente. Gobierno de la Provincia de Pichincha.2010.

El transporte se realiza en medios públicos o privados. Existen varias opciones de transporte público para acceder a la zona, algunas cooperativas atienden los tramos entre Quito y Puerto Quito, parando generalmente en San Miguel de Los Bancos y/o Pedro Vicente Maldonado. Por otro lado, el transporte terrestre entre Quito y Esmeraldas, que utiliza la vía Calacalí-La Independencia pasa obligadamente por los San Miguel de Los Bancos, Pedro Vicente Maldonado y Puerto Quito.

María Fernanda Palacios G.
Turismo Sostenible & Mercadeo de Servicios

Estudio de Situación del Turismo en el Noroccidente de Pichincha 2010

Transporte Público		
San Miguel de Los Bancos, Pedro Vicente Maldonado y Puerto Quito		
Compañías	Turnos	Itinerario
Aloag	6 diarios	Quito- Puerto Quito - Quinde Quinde – Puerto Quito - Quito
Kennedy	14 diarios	Santo Domingo- Puerto Quito - Quito Quito- Puerto Quito -Santo Domingo
San Pedrito	6 diarios	Quito – Puerto Quito Puerto Quito - Quito
Occidental	3 al mes	Quito - Puerto Quito - Esmeraldas Esmeraldas – Puerto Quito - Quito
Trans Esmeraldas	4 diarios	Quito- Puerto Quito - Esmeraldas Esmeraldas - Puerto Quito - Quito

Fuente:

Municipio de San Miguel de Los Bancos 2010

Servicios básicos

Servicio atendido de vivienda por cantones en Pichincha

CANTONES	TOTAL	VIVENDAS PARTICULARES OCUPADAS			POBLA- CIÓN TOTAL	EXTEN- SIÓN Km ²	DENSI- DAD Hab / Km ²
	DE	CON PERSONAS PRESENTES					
	VIVIENDAS	NÚMERO	OCUPANTES	PROMEDIO			
PROVINCIA	709.088	610.668	2.370.525	3,9	2.388.817	13.270,1	180,0
QUITO	555.928	484.074	1.825.586	3,8	1.839.853	4183,0	439,8
CAYAMBE	21.029	16.344	69.591	4,3	69.800	1188,8	58,7
MEJÍA	17.943	14.361	61.889	4,3	62.888	1476,0	42,6
PEDRO MONCAYO	7.823	6.104	25.529	4,2	25.594	336,4	76,1
RUMIÑAHUI	18.434	16.302	65.420	4,0	65.882	138,6	475,3
SANTO DOMINGO	76.889	65.373	285.273	4,4	287.018	3805,1	75,4
Sn.M.DE LOS BANCOS	3.412	2.283	10.335	4,5	10.717	839,1	12,8
P.V.MALDONADO	2.921	2.213	9.849	4,5	9.965	619,8	16,1
PUERTO QUITO	4.709	3.614	17.053	4,7	17.100	683,3	25,0

Fuente: Difusión de Resultados Definitivos del VI Censo de Población y V de Vivienda 2001 – Julio 2002

Estudio de Situación del Turismo en el Noroccidente de Pichincha 2010

El acceso a servicios básicos como el agua potable, es limitado en la zona. La realidad de cada uno de los cantones es diversa, como podemos verificar a través de la información del RADAR – Evaluación Básica Municipal del Banco del Estado, levantada en julio 2009. Todos los indicadores infieren de diversa forma en la actividad, siendo una muestra de las deficiencias en la infraestructura básica de la zona. Son especialmente preocupantes los temas de acceso a agua potable: –Puerto Quito (35,29), seguido por Pedro Vicente Maldonado (60.45) y por San Miguel de Los Bancos (70.15). Existen graves deficiencias de alcantarillado: Puerto Quito (25,71)Pedro Vicente Maldonado (64,00) y por San Miguel de Los Bancos (22,62) y manejo de desechos sólidos: Puerto Quito (33,52)Pedro Vicente Maldonado (32,15) y por San Miguel de Los Bancos (28,69). Todo ligado además con la contaminación de ríos de la región. En los cantones existe acceso a energía eléctrica por parte de la Empresa Eléctrica Quito. Así mismo se prestan servicios de telefonía fija por parte de la CNT, y celular por Movistar, Alegro y Porta. Existe acceso a internet, con limitaciones en cuanto a calidad.

Los tres cantones muestran una limitada participación ciudadana, factor clave para el progreso de los pueblos y para la consolidación de destinos turísticos de calidad.

San Miguel de Los Bancos

ID	INDICADOR	VALOR GRAFICADO	ESTADO INFORMACION
1	FINANCIERO	48.22 %	
2	AGUA POTABLE	70.15 %	
3	ALCANTARILLADO	22.62 %	
4	DESECHOS SÓLIDOS	28.69 %	
5	MERCADO	32.41 %	
6	CAMAL	15.86 %	
7	CEMENTERIO	1.02 %	
8	T. TERRESTRE	0.00 %	MUNICIPIO NO PRESTA EL SERVICIO
9	ADMINISTRATIVO	20.00 %	INFORMACION NO FUE LEVANTADA
10	PARTICIP.CIUDADANA	56.00 %	

Fuente: Evaluación Básica Municipal, Representación en RADAR,
San Miguel de Los Bancos, Banco del Estado

Estudio de Situación del Turismo en el Noroccidente de Pichincha 2010

Pedro Vicente Maldonado

ID	INDICADOR	VALOR GRAFICADO	ESTADO INFORMACION
1	FINANCIERO	61.32 %	
2	AGUA POTABLE	60.45 %	
3	ALCANTARILLADO	64.00 %	
4	DESECHOS SÓLIDOS	32.16 %	
5	MERCADO	39.15 %	
6	CAMAL	50.67 %	
7	CEMENTERIO	7.68 %	
8	T. TERRESTRE	0.00 %	MUNICIPIO NO PRESTA EL SERVICIO
9	ADMINISTRATIVO	55.68 %	
10	PARTICIP.CIUDADANA	51.90 %	

Fuente: Evaluación Básica Municipal, Representación en RADAR,
Pedro Vicente Maldonado, Banco del Estado

Puerto Quito

ID	INDICADOR	VALOR GRAFICADO	ESTADO INFORMACION
1	FINANCIERO	60.12 %	
2	AGUA POTABLE	35.39 %	
3	ALCANTARILLADO	25.71 %	
4	DESECHOS SÓLIDOS	33.52 %	
5	MERCADO	41.27 %	
6	CAMAL	0.00 %	MUNICIPIO NO PRESTA EL SERVICIO
7	CEMENTERIO	9.18 %	
8	T. TERRESTRE	0.00 %	MUNICIPIO NO PRESTA EL SERVICIO
9	ADMINISTRATIVO	16.80 %	
10	PARTICIP.CIUDADANA	51.50 %	

Fuente: Evaluación Básica Municipal, Representación en RADAR,
Puerto Quito, Banco del Estado

7.4 Superestructura

La superestructura turística comprende todos los organismos públicos y privados que influyen en el sistema turístico. Incluye además leyes y regulaciones.

Ministerio de Turismo del Ecuador

El Ministerio de Turismo del Ecuador es el ente rector de la actividad turística en el Ecuador, su misión es “Fomentar la competitividad de la actividad turística, mediante procesos participativos y concertados, posicionando el turismo como eje estratégico del desarrollo económico, social y ambiental del Ecuador”. La matriz se encuentra en Quito,

Estudio de Situación del Turismo en el Noroccidente de Pichincha 2010

cuenta con gerencias y direcciones en todo el territorio nacional. Por encontrarse la matriz en la provincia de Pichincha, la zona de estudio no está directamente asignada a una gerencia o dirección territorial, sin tener una contraparte clara dentro del Ministerio, desde el punto de vista de territorio. Los representantes de los diferentes departamentos han tenido presencia en la zona a través de proyectos puntuales como el Aviturismo o procesos de capacitación como está sucediendo actualmente en Puerto Quito (Anexo 9).

Ministerio del Ambiente – Los Bancos

El Ministerio del Ambiente es responsable de diseñar las políticas ambientales y coordinar estrategias, proyectos y programas para el cuidado de los ecosistemas y el aprovechamiento sostenible de los recursos naturales. El Ministerio del Ambiente cuenta con una oficina técnica forestal en San Miguel de Los Bancos, cuyas actividades principales son aprobar programas de aprovechamiento forestal, otorgamiento de certificados de no afectación en el Patrimonio Forestal del Estado, inspecciones de campo, control de movilización de productos madereros, no madereros, flora y fauna silvestres, atención de denuncias de la ciudadanía. En la zona se autoriza el aprovechamiento del terminalia, balsa, laurel, copal y sande principalmente

Gobierno de la Provincia de Pichincha

Es una institución de derecho público que representa a la provincia, y goza de autonomía. Tiene como misión formular, ejecutar y evaluar el Plan General de Desarrollo Sustentable y participativo de la Provincia, que permita mejorar la calidad de vida de su población.

El Gobierno de la Provincia interviene en la zona a través de Jefatura de Turismo perteneciente a la Dirección de Apoyo a la Producción. En el Noroccidente están presentes el Centro de Gestión Empresarial en San Miguel de Los Bancos, el Centro de Capacitación y transferencia tecnológica San Marcos, la Central Maderera de Andoas, proyectos de reforestación y viveros.

Estudio de Situación del Turismo en el Noroccidente de Pichincha 2010

El Gobierno de Pichincha cuenta con el Plan de Ordenamiento Territorial de Pichincha en donde tiene como visión provincial sectorial para el turismo “Pichincha, provincia turística por excelencia puerta de entrada al Ecuador, destino seguro de visitantes. Diversa, segura y hospitalaria: vinculada al resto del país y al mundo, con una infraestructura turística de calidad y con recursos naturales protegidos” y se ha planteado trabajar en cuatro programas: Seguridad Turística, Investigación turística, Concientización turística-turismo eje del desarrollo económico e Infraestructura turística. En su Banco de Proyectos están:-

BANCO DE PROYECTOS DE TURISMO NOROCCIDENTE DE PICHINCHA PLAN DE ORDENAMIENTO TERRITORIAL DE PICHINCHA					
PROYECTO	PROGRAMA	UBICACIÓN	HORIZONTE		
			C	M	L
Estrategias asociativas para emprendimientos pequeños: Sector Turismo PVMaldonado, etc.	Apoyo a desarrollo de empresas y mipymes productivas	Pichincha	X	X	
Creación de un sistema de estudio de perfil del turista, por tipo de turismo. Desarrollo de centros de diseño de productos y rutas turísticas en la provincia basados en actualización de atractivos turísticos . Centro de protección al turista	Desarrollo del sector turismo	Pichincha		X	
...Creación de extensiones universitarias...noroccidente:ecoturismo	Desarrollo del sector servicios	Pichincha	X	X	
Elaboración: MF Palacios 2010					
Fuente: Plan de Ordenamiento Territorial de Pichincha					

María Fernanda Palacios G.
Turismo Sostenible & Mercadeo de Servicios

Estudio de Situación del Turismo en el Noroccidente de Pichincha 2010

BANCO DE PROYECTOS DE TURISMO NOROCCIDENTE DE PICHINCHA					
PLAN DE ORDENAMIENTO TERRITORIAL DE PICHINCHA					
PROYECTO	PROGRAMA	UBICACIÓN	HORIZONTE		
			C	M	L
Plan Maestro Provincial de Turismo Sostenible	Pichincha Planifica	Pichincha	X		
Eje Ecoturístico Noroccidente	Soporte de Competitividad Territorial	San Miguel de Los Bancos Pedro Vicente Maldonado Puerto Quito		X	
Apertura de ecorutas y circuitos turísticos	Ecoturismo	San Miguel de Los Bancos		X	
Construcción de complejos recreacionales en polos turísticos	Ecoturismo	San Miguel de Los Bancos		X	
Construcción de centro de capacitación turística	Ecoturismo	San Miguel de Los Bancos		X	
Construcción de accesos a los atractivos turísticos naturales y de belleza escénica	Ecoturismo	San Miguel de Los Bancos		X	
Plan de Desarrollo turístico cantonal	Ecoturismo	San Miguel de Los Bancos	X	X	
Sistema de información turística cantonal.	Ecoturismo	San Miguel de Los Bancos	X	X	
Construcción de un centro de información turística	Ecoturismo	San Miguel de Los Bancos		X	
Plan de Promoción y difusión turística cantonal en el ámbito nacional e internacional	Ecoturismo	San Miguel de Los Bancos	X	X	
Turismo comunitario	Ecoturismo	San Miguel de Los Bancos		X	
Complementación de la infraestructura turística cantonal	Ecoturismo	San Miguel de Los Bancos		X	
Diseño y construcción de complejos turísticos San Dimas y el Salto del Tigre	Turístico	Pedro Vicente Maldonado		X	
Diseño y construcción del mirador y balneario del Río Caoni	Turístico	Pedro Vicente Maldonado		X	
Recuperación del Estero La Sucia	Turístico	Pedro Vicente Maldonado		X	
Plan Turístico Cantonal	Turístico	Pedro Vicente Maldonado		X	
Mejoramiento de la infraestructura turística del área urbana	Turístico	Pedro Vicente Maldonado		X	
Mapa turístico Cantonal	Turístico	Pedro Vicente Maldonado		X	
Diseño y construcción de senderos ecológicos	Turístico	Pedro Vicente Maldonado		X	
Sistema de señalización turística cantonal	Turístico	Pedro Vicente Maldonado		X	
Sistema de Promoción de la Planta Turística Cantonal	Turístico	Pedro Vicente Maldonado		X	
Plan de Promoción de los recursos turísticos	Ecoturístico	Puerto Quito		X	
Plan turístico microregional del Noroccidente	Ecoturístico	Puerto Quito		X	
Centro de información turística cantonal	Ecoturístico	Puerto Quito		X	
Diseño y construcción del centro turístico recreativo en la playa del Río Caoni	Ecoturístico	Puerto Quito		X	
Ecoturismo comunitario	Ecoturístico	Puerto Quito		X	
Diseño y construcción de circuitos turísticos	Ecoturístico	Puerto Quito		X	
Diseño y construcción de senderos turísticos	Ecoturístico	Puerto Quito		X	
Diseño y construcción de centro de capacitación y producción artesanal	Ecoturístico	Puerto Quito		X	
Plan de fortalecimiento de plan turística cantonal: Hoteles, restaurantes, bares, etc.	Ecoturístico	Puerto Quito		X	
Mejoramiento de acceso vial de la cascada azul	Ecoturístico	Puerto Quito		X	

Elaboración: MF Palacios 2010

Fuente: Plan de Ordenamiento Territorial de Pichincha

Estudio de Situación del Turismo en el Noroccidente de Pichincha 2010

Municipios: -San Miguel de Los Bancos, Pedro Vicente Maldonado y Puerto Quito

Ninguno de los Municipios de la zona está descentralizado en turismo. Cada uno cuenta con un responsable de Turismo, sin embargo la estructura de cada cantón es diferente. Los funcionarios del área de Turismo están muy interesados en trabajar juntos por el progreso de la zona, sin embargo, existen limitaciones económicas, técnicas, burocráticas e incluso políticas.

Los tres municipios se encuentran en diferentes fases de la elaboración de su Plan de Ordenamiento Territorial, con el apoyo del Gobierno de la Provincia. Puerto Quito y San Miguel de los Bancos tienen los planes terminados, Pedro Vicente Maldonado ha iniciado el proceso. El Plan de Ordenamiento Territorial de Puerto Quito incluye los siguientes proyectos cuyas fases de estudio, inversión, operación se llevarán a cabo entre 2013-16:

- Plan Integral de Turismo Cantonal
- Plan Estratégico de los Recursos Turísticos
- Proyectos Ecoturísticos Comunitarios
- Diseño y construcción del Centro Turístico y recreativo en la playa del Río Caoní.

En San Miguel de Los Bancos y Pedro Vicente Maldonado se están realizando los Planes de Ordenamiento Territorial en este momento por lo que no existen resultados concluyentes. Se ha trabajado por formar una Mancomunidad en Turismo, el proceso se trunció en el año 2009 y actualmente existe la predisposición de las Municipalidades para retomarlo, lo que es una pieza clave para el desarrollo turístico de la zona como destino.

Otros

La Cámara de Turismo de Pichincha mantiene un capítulo en San Miguel de Los Bancos. Esta organización ha agremiado al sector privado formal, ya que ser miembro de la Cámara era un requisito para el reconocimiento legal de los prestadores de servicios

Estudio de Situación del Turismo en el Noroccidente de Pichincha 2010

turísticos. En la actualidad ya no es obligatorio ser miembro de las Cámaras provinciales de turismo. La imagen de la organización se ha deteriorado en los últimos años.

La Corporación de Turismo Sostenible del Noroccidente de Pichincha, agremia a representantes del sector privado y micro empresarial de la zona. Durante los 90 días de duración del presente estudio, la mencionada corporación se encontraba en proceso de creación.

La organización no gubernamental con mayor presencia en la zona en el tema turístico es Aves y Conservación, reconocida por los resultados alcanzados en el mejoramiento de la oferta de aviturismo en la zona. Mindo Cloud Forest está presente temas de conservación de bosques vinculados con el aviturismo. La Fundación Esquel está en la zona a través de diversos proyectos, su intervención en turismo se ha focalizado en las iniciativas de turismo comunitario de Yunguilla y Santa Lucía, ubicadas en el Distrito Metropolitano de Quito.

Leyes y Regulaciones

La máxima regulación específica del sector es la Ley de Turismo que fue promulgada en el año 2002. A inicios del año 2009 se empezó a socializar el Proyecto de la Nueva Ley Orgánica de Turismo, el proceso ha quedado en suspenso con el cambio de Ministra. Por otro lado están las Ordenanzas Municipales, aunque en el caso del área de estudio, los Municipios no están descentralizados.

El Código de Ordenamiento Territorial, es proceso de aprobación, definirá las competencias sobre Turismo. La actual propuesta da gran fuerza a los gobiernos provinciales, por sobre los gobiernos locales.

CONCLUSIONES

Eslabón de Producción

- La infraestructura básica de la zona es deficiente, existen importantes limitaciones en acceso a agua potable, electricidad y comunicación, lo que afecta la calidad de vida de la población limita la consolidación de productos turísticos de calidad.
- La zona posee una riqueza natural con diversidad de atractivos turísticos gracias a su ubicación geográfica, sin embargo, los problemas ambientales están poniendo en riesgo estos recursos. Las Zonas Importantes para la Conservación de Aves (IBAS) identificados y la estrategia de Aviturismo 2006 confirman el gran potencial para consolidar este importante nicho de mercado a nivel internacional.
- La población local y las autoridades desconocen y/o no están conscientes de que su potencial turístico está basado en la preservación de recursos. No existe reales políticas de cuidado ambiental o las existentes no se aplican.
- La Planta Turística formalmente constituida ante el Ministerio se ha incrementado en un 168% en los últimos cuatro años, sin embargo continúa existiendo una importante oferta informal no regularizada por desconocimiento, falta de voluntad o vacíos legales. Apenas el 4,1% de la planta turística de la zona está certificado en Buenas Prácticas, por Smart Vogyer. Rainforest Alliance tuvo una intervención con resultados limitados.
- En la zona se presenta un capital social fragmentado lo que afecta la oferta turística. Existe división entre los cantones, entre sectores empresariales y microempresariales, entre gremios existentes y en creación, entre los prestadores

Estudio de Situación del Turismo en el Noroccidente de Pichincha 2010

de servicios formales e informales, y entre Mindo como foco de desarrollo turístico y le resto de la zona.

- El Gobierno de la Provincia ha creado varias rutas turísticas en la zona, las mismas no están consolidadas como productos, por lo tanto su vinculación al mercado es deficiente.
- La relación entre los microempresarios locales y la empresa turística es débil o inexistente, este es el caso de uso de atractivos turísticos, agricultura orgánica, industria láctea y agroturismo.
- Los niveles de calidad de la oferta deben incrementarse para poder brindar productos turísticos que respondan a la demanda de los diferentes segmentos, para lograrlo es indispensable un trabajo conjunto entre el sector público y privado.
- Existen varios proyectos y estudios (Estudio Sectorial de la Actividad Turística en el Noroccidente de Pichincha 2005, Estrategia de Aviturismo 2006, Diagnóstico de identificación de los principales puntos de contaminación del Río Caoní en el Noroccidente de Pichincha 2009, etc.) que no han sido implementados o cuyas recomendaciones han sido ignoradas por los diversos actores, de haberlo hecho la situación de la oferta habría mejorado notablemente.

Eslabón de Promoción

- La promoción de la zona se ha venido realizando por parte del sector privado, los Municipios, el Gobierno de la Provincia, el Ministerio de Turismo y algunas organizaciones no gubernamentales, por separado. Estos esfuerzos aislados no responden a un análisis de mercado, por lo que se desperdician recursos y el impacto promocional es muy limitado.

Eslabón de Comercialización

- Si bien la realidad de los tres cantones es similar, los costos de intermediación y márgenes de ganancia son muy diversos, dependiendo de los diferentes segmentos de mercado a los que están dirigidos y de la calidad de la oferta.
- La mayoría de la comercialización se realiza directamente entre proveedores y clientes. Existen seis Operadores Turísticos locales, legalmente constituidos; el resto están en Quito principalmente, en el resto del país o en el extranjero

Eslabón Mercado Meta

- No existe un estudio de perfil de clientes, ni una adecuada definición de segmentos de mercado por lo que de manera general, los esfuerzos de promoción no apuntan a un mercado meta adecuadamente identificado.
- La cercanía a la ciudad capital con más de dos millones de habitantes y puerto de entrada del turismo internacional es una excelente oportunidad de la zona que debe ser aprovechada.
- El turismo extranjero altamente especializado en la observación de aves está dispuesto a pagar elevadas sumas de dinero por servicios e instalaciones de calidad. Los grupos de estudiantes y jóvenes ´procedentes de la ciudad de Quito que buscan precios económicos.

RECOMENDACIONES

Eslabón de Producción

- Es indispensable apoyar a los gobiernos locales para que mejoren la infraestructura básica de la zona a través de la presentación de proyectos al estado y/o a organismos internacionales. Un desarrollo turístico sostenible no es posible sin una infraestructura básica adecuada.
- Tanto las autoridades como la sociedad civil deben conocer y estar conscientes de los problemas ambientales por lo que están pasando sus recursos, si no se preservan los atractivos turísticos identificados dejarán de serlo y no se podrá consolidar un desarrollo sostenible de la zona. Para ello se debe trabajar en la homologación y aplicación de ordenanzas con los Municipios, en coordinación con regulaciones de los Ministerios de Ambiente y Turismo. Paralelamente se debe generar responsabilidad desde la sociedad civil hacia la protección de recursos y el turismo sostenible.
- Se debe impulsar la formalización de las actividades turísticas en la zona, y la capacitación en Buenas Prácticas. Es importante implementar el el Plan de Capacitación propuesto para el presente proyecto por la consultora.
- Es urgente apoyar la consolidación del capital social en el Noroccidente de Pichincha ya que la fragmentación entre actores no permitirá la consolidación de un destino turístico sostenible en el mediano plazo.
- Se recomienda evaluar las rutas turísticas creadas por el Gobierno de la Provincia, y apoyar la consolidación de aquellas que respondan a las demandas del mercado focalizando los esfuerzos para tener mejores resultados.

Estudio de Situación del Turismo en el Noroccidente de Pichincha 2010

- Es muy importante crear vínculos entre los proveedores locales y el sector turístico para fortalecer la cadena de valor, impulsando el incremento de la calidad de oferta de suministros y mano de obra.
- Se recomienda implementar los diversos estudios realizados en la zona, base del presente análisis.

Eslabón de Promoción, Comercialización y Mercado Meta

- Es indispensable que el eslabón de producción sea fortalecido para que se pueda tener una oferta de calidad a ser promocionada y comercializada a nivel nacional e internacional.
- Los esfuerzos aislados de los diferentes actores deben caminar juntos hacia una sola meta para lograr consolidar el Noroccidente como destino.
- La promoción y comercialización turística de la zona deben responder a un Plan de Mercadeo que incluya una Marca Turística. El Plan debe ser elaborado por profesionales, partiendo de la identificación del mercado meta y la selección de los segmentos objetivos adecuados, con la participación activa y el compromiso de los diferentes actores.

ANEXOS

ANEXO 1

AREA	DOCUMENTO	CONSULTOR/A	FECHA
AMBIENTE	Diagnóstico de Gestión Ambiental	Katty Pazmiño	nov-06

Estudio de Situación del Turismo en el Noroccidente de Pichincha 2010

	Estrategia de intervención para asistencia técnica y capacitación	Katty Pazmiño	nov-06
	Guía de capacitación ambiental con módulos	Katty Pazmiño	nov-06
	Reciclaje de Productos orgánicos	Julio de La Torre	feb-07
	Guía Ambiental del Noroccidente de Pichincha	Katty Pazmiño	Año 2007
	Guía Gestión Ambiental del Noroccidente de Pichincha	Katty Pazmiño	Año 2007
EDUCACIÓN, CULTURA E IDENTIDAD	Mapas de Nanegal, Nanegalito, Calacalí y Puerto Quito	UPS / Reinventarte	Año 2009
	Memorias Vivas Calacalí	UPS / Reinventarte	Año 2009
	Memorias Vivas Nanegal	UPS / Reinventarte	Año 2009
	Memorias Vivas Nanegalito	UPS / Reinventarte	Año 2009
	Memorias Vivas Puerto Quito	UPS / Reinventarte	Año 2009
	Agenda Escolar Memorias Vivas	UPS / Reinventarte	Año 2009
	Guía didáctica para la revitalización cultural comunitaria de Memorias Vivas	UPS / Reinventarte	Año 2009
	Cartillas culturales Noroccidente	Rayuela	Año 2006
	Fascículos culturales Noroccidente	Rayuela	Año 2006
	Recetarios Noroccidente	Rayuela	Año 2006
	Historia del Noroccidente	Soledad Alvarez	Año 2006
	Historia de las Parroquias de Pichincha	COMUNIDEC	Año 2006
	Revalorización e inventario cultural	Rayuela	Año 2006
	Metodología Revalorización Cultural	Rayuela	Año 2006
	Guía para el uso del material Cultural	Rayuela	Año 2006

Estudio de Situación del Turismo en el Noroccidente de Pichincha 2010

EMPRENDIMIENTO	Metodología Emprendimiento: Guía del facilitador, Folletos, Módulos, Dinámicas, Estudio de casos y elaboración de Planes de Negocio	CATAPULTA	Año 2009
GENERO	Cartilla de Género y Equidad Social	Paulina Rodas	mar-07
	Cartilla de Género y Ambiente	Paulina Rodas	mar-07
	Cartilla de Género y Cultura	Paulina Rodas	mar-07
	Cartilla de Género y Desarrollo	Paulina Rodas	mar-07
BASE	Mapa de actores de los cantones San Miguel de los Bancos, Pedro Vicente Maldonado y Puerto Quito	Mencha Barrera	feb-07
TURISMO COMUNITARIO	Recetario Yunguilla: Tradiciones que perduran		sep-08
	Cartilla de capacitación en Gestión de empresas turísticas	Consuelo Barrera	mar-07
	Guia Gestión Empresas Turísticas	Consuelo Barrera	mar-07
	Diagnóstico y Planificación Turismo comunitario en Yunguilla e Isla Corazón	Renato Cevallos	may-08
	Estudio sectorial actividad turística en el Noroccidente de Pichincha	Green consulting	Año 2005
	GUIA PARA LA IMPLEMENTACION DE UN ANÁLISIS PARTICIPATIVO DE CADENAS DE VALOR TURÍSTICAS EN PROYECTOS DE TURISMO COMUNITARIO	Consuelo Barrera	sep-07
	Breve diagnóstico del patrimonio cultural de las zonas de Yunguilla y Santa Lucía	Rayuela	nov-07
	Análisis de la cadena de valor en turismo en yunguilla y Santa Lucía	Consuelo Barrera	sep-07
DESARROLLO ECONOMICO LOCAL	Potencialidades productivas Noroccidente Pichincha	Ramiro Gomez	ene-10

María Fernanda Palacios G.
Turismo Sostenible & Mercadeo de Servicios

Estudio de Situación del Turismo en el Noroccidente de Pichincha 2010

ANEXO 2

ACTORES CLAVE INVESTIGACIÓN PRIMARIA		
Actor	Institución	Cargo
Guillermo Laspina	Mun. Los Bancos	Responsable de Turismo y Ambiente
Miriam Narváez	Mun. Los Bancos	Departamento de Turismo
María Sandoval	Mun. Pedro Vicente	Responsable de Turismo
Edwin Moya	Mun. Pedro Vicente	Responsable Ambiente
Verónica Heras	Mun. Pto Quito	Responsable de Turismo
Javier Naranjo	Mun. Pto Quito	Responsable Gestión Ambiental, Higiene y Turismo
Oscar Guillén	Gobierno de Pichincha	Responsable Centro de Gestión
Corporación de Emprendedores	Puerto Quito	Miembros
Darwin Hoyos	Fundación Esquel	Técnico Local Noroccidente

INVESTIGACIÓN DE CAMPO	
Estudio de Situación Noroccidente de Pichincha	
Herramienta	Entrevista
Tipo	Semi estructurada
Fecha	.Mayo 2010.
Lugar	Noroccidente de Pichincha
Realizo por	María Fernanda Palacios
CUESTIONARIO	
Cuál considera usted que es la situación del Turismo en el Noroccidente de Pichincha?	
Cuál es la vinculación de la Agricultura Orgánica con el Turismo en el Noroccidente de Pichincha?	
Cuál es la situación del Agroturismo en el Noroccidente de Pichincha?	
Comentarios	

FOTOS



Entrevista-Municipio San Miguel de Los Bancos



Entrevista-Centro de Gestión Empresarial GPP



Observación-Corporación de Emprendedores Puerto Quito

Estudio de Situación del Turismo en el Noroccidente de Pichincha 2010



Observación - Escuela de Gestión Municipal



Mesa Redonda - Municipios Junio 2010

ANEXO 3
FLORA DE LA REGIÓN

NOMBRE COMÚN	NOMBRE CIENTÍFICO	FAMILIA
Cedro	<i>Cedrella montana</i>	MELIACEAE
Tangará	<i>Carapa guianensis</i>	MELIACEAE
Canelo blanco	<i>Ocotea cernua</i>	LAURACEAE
Matapalo	<i>Cousapoa sp</i>	MORACEAE
Carachacoco	<i>Virola sp</i>	MYRISTICACEAE
Aguacatillo	<i>Nectandra sp</i>	LAURACEAE
Malva	<i>Althaea rosea</i>	MALVACEAE
Guayabilla	<i>Psidium guinense</i>	MYRTACEAE
Lacre	<i>Dacryodes kukashyana</i>	BURSERACEAE
Colorado	<i>Mauria birringo</i>	ANACARDIACEAE
Arrayán rojo	<i>Eugenia sp</i>	MYRTACEAE
Arrayán lacre	<i>Eugenia uniflora</i>	MYRTACEAE
Arrayán rojo	<i>Escallonia micrantha</i>	TAXIFRAGACEAE
Chachacomo crema	<i>Escallonia myrtilloides</i>	SAXIFRAGACEAE
Cedrillo	<i>Guarea ruagea</i>	MELIACEAE
Copal	<i>Dacryodes capularis</i>	BURSERACEAE
Aliso	<i>Alnus ferruginea</i>	BETULACEAE
Motilón	<i>Hylonima asperifolia</i>	EUFORBIACEAE
Cascarillo	<i>Cinchona mycrophylla</i>	RUBIACEAE
Olivo	<i>Olea europea</i>	OLEACEAE
Zig-zig	<i>Cortaderia radiuscula</i>	GRAMINEAE
Colca	<i>Brachyotum gracilencens</i>	MELASTOMATACEAE
Guarumo	<i>Cecropia sp</i>	MORACEAE
Roble	<i>Terminalia amazónica</i>	COMBRETACEAE
Sapán de paloma	<i>Trema integerrina</i>	ULMACEAE
Jigua	<i>Nectandra reticulata</i>	LAURACEAE
Balsa	<i>Ochroma pyramidale</i>	BOMBACACEAE
Ceibo	<i>Ceiba pentandra</i>	BOMBACACEAE

Estudio de Situación del Turismo en el Noroccidente de Pichincha 2010

Zabaleta	<i>Banara guianensis</i>	FLACOURTIACEAE
Sangre de gallina	<i>Vismia baccifera</i>	GUTIFERAE
Colorado manzano	Mauria birringo	AMACARDIACEAE
Canelo amarillo	Licaria Limbosa	LAURACEAE
Canelo negro	Licaria Limbosa	LAURACEAE
Chilca	Baccharis quitoensis	COMPOSITAE
Tachuelo	Zantoxylum tachuelo	RUTACEAE
Holco	Holcus lanathus	GRAMINAEAE
Duco	Clusia glabra	GUTIFERAE
Chumbil	Clusia alata	GUTIFERAE
Yesca	Senecio iscoensis	COMPOSITAE
Sanshi	Coriaria thymifolia	CORIACEAE
Lirio del cerro	Isis germanical	IRIADACEAE
Helecho del árbol	Alsophila sp.	CYATHECEAE
Lashipa	Hymenophyllum foccooides	HYMRNOPHILLSCEAE
Hoja de cura	Gunnerappilosa	HALORAGACEAE
Ajé de monte	Chysochlamys sp.	GUTIFERAE
Tarqui	Herosmun seabrum	CLORANTECEAE
Ortiga	Loasa sp.	LOASACEAE
Mora	Herytella silvestris	MELASTOMATACEAE
Saboya	Planicum maximum	GRAMINAE
Suro	Chusquea delicatula	GRAMINAE
Gramalote	Axonopus scaparius	GRAMINAE

FAUNA DE LA REGIÓN

NOMBRE VULGAR	NOMBRE CIENTÍFICO
PECES:	
Bagre	<i>Pimelodus altissimus</i>
Bocachico	<i>Prochilodus nigricans</i>
Preñadilla	<i>Astroblepus cyclopus</i>
Sábalo	<i>Brycon atrocaudatus</i>

María Fernanda Palacios G.
Turismo Sostenible & Mercadeo de Servicios

Estudio de Situación del Turismo en el Noroccidente de Pichincha 2010

vieja de río	<i>Aequidens tetramerus</i>
ANFIBIOS:	
Gualag	<i>Leptodactylus stenodema</i>
Jambato	<i>Atelopus spumarius</i>
Salamandra	<i>Bolitoglossa palmata</i>
sapo gigante	<i>Bufo margaritifer</i>
cutín de potrero (sapo)	<i>Eleutherodactylus achatinus</i>
rana arbórea	<i>Hyla colombiana</i>
rana marsupial	<i>Gastrotheca guentheri</i>
REPTILES:	
Boa	<i>Boa constrictor</i>
Coral	<i>Micrurus catamayensis</i>
corcho de agua	<i>Echinosaura horrida</i>
culebra ciega	<i>Amphisbaena fuliginosa</i>
Chonta	<i>Clelia clelia</i>
Equis	<i>Bothrops atrox</i>
falsa coral	<i>Oxirhopus petola</i>
Guagsa	<i>Stenocercus ornatos</i>
Víbora	<i>Bothrops pulcher</i>
AVES:	
gallinazo cabeza negra	<i>Coragyps artratus</i>
gallinazo cabeza roja	<i>Catarthes aura</i>
gallito de la peña	<i>Rupicola peruviana</i>
Gavilán	<i>Accipiter bicolor</i>
Guajalito	<i>Trogon personatus</i>
Guirachuro	<i>Pheuticus chysogaster</i>
Hornero	<i>Furnarius cinamomneus</i>
Mara	<i>Andigena laminirostris</i>
pájaro brujo	<i>Pyrocephalus rubinus</i>
pájaro toro	<i>Cephalopterus ornatos</i>
pava de monte	<i>Penelope montagnii</i>
quinde cola de raqueta	<i>Ocreatus underwoodii</i>

María Fernanda Palacios G.
Turismo Sostenible & Mercadeo de Servicios

Estudio de Situación del Turismo en el Noroccidente de Pichincha 2010

sigcha verde limón	<i>Tangara xanthocephala</i>
tucán pecho amarillo	<i>Ramphastos swainsinii</i>
MAMIFEROS:	
Ardilla	<i>Sciurus granatensis</i>
Armadillo	<i>Dasybus novemcinctus</i>
cabeza de mate	<i>Eira barbara</i>
Conejo	<i>Sylvilagus brasiliensis</i>
cuchucho o tejon	<i>Nasua nasua</i>
Cusumbo	<i>Potos flavus</i>
Danta	<i>Tapirus bairdii (posiblemente extinta)</i>
Guanta	<i>Agouti paca</i>
Jaguar	<i>Panthera onca</i>
oso de anteojos	<i>Tremarctos ornatus</i>
oso lavador	<i>Procyon cancrivorus</i>
Pacarana	<i>Dinomys branickii</i>
Pecarí	<i>Tayassu tajacu</i>
puerco espín	<i>Coendu melanurus</i>
Puma	<i>Puma concolor</i>
Raposa	<i>Marmosa robinsonii</i>
Tigrillo	<i>Leopardus pardalis</i>
Vampiro	<i>Desmodus rotundus</i>
Venado	<i>Masama gualea</i>

Elaboración: Ecolex "Diagnóstico de identificación de los principales puntos de contaminación del río Caoní en el Noroccidente de Pichincha"
Fuente: VARGAS, Mario, Ecología y Biodiversidad del Ecuador, pp. 69 - 72

ANEXO 4
INVENTARIO DE ATRACTIVOS
ATRATIVOS NATURALES

N.	Cantón	Parroquia	Nombre del atractivo	Tipo	Subtipo	Posibles actividades turísticas y/o recreativas
1	3 cantones	N/A	Avifauna	Fauna	Fauna	<ul style="list-style-type: none"> ▪ Observación de aves ▪ Observación de vida silvestre ▪ Fotografía
2	3 cantones	N/A	Río Caoní	Ríos	Río	<ul style="list-style-type: none"> ▪ Kayaking ▪ Tubbing ▪ Natación ▪ Observación de paisaje ▪ Fotografía
3	Los Bancos; P.V. Maldonado	Los Bancos	Río Achote	Ríos	Arroyo	<ul style="list-style-type: none"> ▪ Observación de paisaje ▪ Caminatas (hikking) ▪ Fotografía
4	Los Bancos; Puerto Quito	Mindo	Río Blanco	Ríos	Rápidos	<ul style="list-style-type: none"> ▪ Rafting ▪ Kayaking
5	P. V. Maldonado; Puerto Quito	N/I	Río Silanche	Ríos	Remanso	<ul style="list-style-type: none"> ▪ Observación de paisaje ▪ Caminatas (hikking) ▪ Fotografía
6	Los Bancos	Los Bancos	Valle nublado de San Miguel de Los Bancos	Bosque	Nublado Occidental	<ul style="list-style-type: none"> ▪ Caminatas (trekking, hikking) ▪ Observación de aves ▪ Observación de vida silvestre ▪ Observación de paisaje ▪ Fotografía
7	Los Bancos	Mindo	Cascada del Río Nambillo	Ríos	Cascada	<ul style="list-style-type: none"> ▪ Natación ▪ Observación de aves ▪ Observación de paisaje ▪ Fotografía
8	Los Bancos	Mindo	Río Basagal	Ríos	Arroyo	<ul style="list-style-type: none"> ▪ Observación de paisaje ▪ Caminatas (hikking) ▪ Fotografía
9	Los Bancos	Mindo	Río Canchupi	Ríos	Arroyo	<ul style="list-style-type: none"> ▪ Observación de paisaje ▪ Caminatas (hikking) ▪ Fotografía
10	Los Bancos	Mindo	Río Chaguaycu chico	Ríos	Arroyo	<ul style="list-style-type: none"> ▪ Observación de paisaje ▪ Caminatas (hikking) ▪ Fotografía
11	Los Bancos	Mindo	Río Cinto	Ríos	Rápidos	<ul style="list-style-type: none"> ▪ Tubbing ▪ Kayaking
12	Los Bancos	Mindo	Río Mindo	Ríos	Rápidos	<ul style="list-style-type: none"> ▪ Rafting ▪ Kayaking ▪ Fotografía

María Fernanda Palacios G.
Turismo Sostenible & Mercadeo de Servicios

Estudio de Situación del Turismo en el Noroccidente de Pichincha 2010

N.	Cantón	Parroquia	Nombre del atractivo	Tipo	Subtipo	Posibles actividades turísticas y/o recreativas
13	Los Bancos	Mindo	Río Nambillo	Ríos	Rápidos	<ul style="list-style-type: none"> ▪ Rafting ▪ Kayaking
14	Los Bancos	Mindo	Río San Antonio	Ríos	Arroyo	<ul style="list-style-type: none"> ▪ Observación de paisaje ▪ Caminatas (hikking) ▪ Fotografía
15	Los Bancos	Los Bancos	Ríos Mulaute	Ríos	Rápidos	<ul style="list-style-type: none"> ▪ Rafting ▪ Kayaking
16	Los Bancos	N/I	Cascada La Sucia	Ríos	Cascada	<ul style="list-style-type: none"> ▪ Observación de aves ▪ Caminatas (trekking, hikking) ▪ Fotografía
17	Los Bancos	Mindo	Bosque Protector Mindo Nambillo	Sistema Nacional de Áreas Protegidas	Bosque Protector	<ul style="list-style-type: none"> ▪ Observación de aves ▪ Caminatas (trekking, hikking) ▪ Observación de vida silvestre ▪ Fotografía
18	P. V. Maldonado	N/I	Cascada Salto del Tigre	Ríos	Cascada	<ul style="list-style-type: none"> ▪ Fotografía
19	P. V. Maldonado	N/I	Río Achiotillo	Ríos	Arroyo	<ul style="list-style-type: none"> ▪ Observación de paisaje ▪ Caminatas (hikking) ▪ Fotografía
20	P. V. Maldonado	N/I	Río Cabuyal	Ríos	Arroyo	<ul style="list-style-type: none"> ▪ Observación de paisaje ▪ Caminatas (hikking) ▪ Fotografía
21	P. V. Maldonado	N/I	Río Guayllabamba	Ríos	Rápidos	<ul style="list-style-type: none"> ▪ Observación de paisaje
22	P. V. Maldonado	N/I	Río Jordán	Ríos	Rápidos	<ul style="list-style-type: none"> ▪ Rafting ▪ Kayaking
23	P. V. Maldonado	N/I	Río las Tinas	Ríos	Arroyo	<ul style="list-style-type: none"> ▪ Observación de paisaje ▪ Caminatas (hikking) ▪ Fotografía
24	P. V. Maldonado	N/I	Río Pachijal	Ríos	Rápidos	<ul style="list-style-type: none"> ▪ Rafting ▪ Kayaking
25	P. V. Maldonado	N/I	Río Pizará	Ríos	Arroyo	<ul style="list-style-type: none"> ▪ Observación de paisaje ▪ Caminatas (hikking) ▪ Fotografía
26	P. V. Maldonado	N/I	Río Sábalo	Ríos	Arroyo	<ul style="list-style-type: none"> ▪ Observación de paisaje ▪ Caminatas (hikking) ▪ Fotografía

María Fernanda Palacios G.
Turismo Sostenible & Mercadeo de Servicios

Estudio de Situación del Turismo en el Noroccidente de Pichincha 2010

N.	Cantón	Parroquia	Nombre del atractivo	Tipo	Subtipo	Posibles actividades turísticas y/o recreativas
27	P. V. Maldonado	N/I	Río San Dimas	Ríos	Rápidos	<ul style="list-style-type: none"> ▪ Rafting ▪ Kayaking
28	P. V. Maldonado	N/I	Río Silanche Chico	Ríos	Arroyo	<ul style="list-style-type: none"> ▪ Observación de paisaje ▪ Caminatas (hikking) ▪ Fotografía
29	Puerto Quito	Puerto Quito	Cascada Azul	Ríos	Cascada	<ul style="list-style-type: none"> ▪ Observación de paisaje ▪ Natación ▪ Kayaking ▪ Fotografía
30	Puerto Quito	N/I	Estero Banguera	Ríos	Estero	<ul style="list-style-type: none"> ▪ Observación de paisaje ▪ Natación ▪ Kayaking ▪ Fotografía
31	Puerto Quito	Puerto Quito	Estero Biringo	Ríos	Estero	<ul style="list-style-type: none"> ▪ Observación de paisaje ▪ Natación ▪ Kayaking ▪ Fotografía
32	Puerto Quito	N/I	Estero La Culebra	Ríos	Estero	<ul style="list-style-type: none"> ▪ Observación de paisaje ▪ Natación ▪ Kayaking ▪ Fotografía
33	Puerto Quito	N/I	Río Blanco - Piedra de Vapor	Ríos	Rápidos	<ul style="list-style-type: none"> ▪ Rafting ▪ Kayaking ▪ Observación de paisaje ▪ Natación ▪ Fotografía
34	Puerto Quito	N/I	Río Bravo	Ríos	Remanso	<ul style="list-style-type: none"> ▪ Observación de paisaje ▪ Caminatas (hikking) ▪ Fotografía
35	Puerto Quito	N/I	Río Caoní - Balneario La Playa	Ríos	Rápidos	<ul style="list-style-type: none"> ▪ Natación ▪ Observación del paisaje ▪ Rafting ▪ Kayaking ▪ Fotografía
36	Puerto Quito	N/I	Río Inga	Ríos	Remanso	<ul style="list-style-type: none"> ▪ Observación de paisaje ▪ Caminatas (hikking) ▪ Fotografía
37	Puerto Quito	N/I	Río la Abundancia	Ríos	Arroyo	<ul style="list-style-type: none"> ▪ Observación de paisaje ▪ Caminatas (hikking) ▪ Fotografía
38	Puerto Quito	N/I	Río Morrajero	Ríos	Rápidos	<ul style="list-style-type: none"> ▪ Rafting ▪ Kayaking ▪ Observación de paisaje ▪ Natación ▪ Fotografía
39	Puerto Quito	N/I	Río Salazar	Ríos	Remanso	<ul style="list-style-type: none"> ▪ Observación de paisaje ▪ Caminatas (hikking) ▪ Fotografía

Estudio de Situación del Turismo en el Noroccidente de Pichincha 2010

N.	Cantón	Parroquia	Nombre del atractivo	Tipo	Subtipo	Posibles actividades turísticas y/o recreativas
40	Puerto Quito	Puerto Quito	Río y Cascada Macallares	Ríos	Rivera, Cascada	<ul style="list-style-type: none"> ▪ Observación de paisaje ▪ Caminatas (hikking) ▪ Fotografía

Elaborado por: Green Consulting, 2006. Fuente: MINTUR, HCPP, 2005.

ATRATIVOS CULTURALES

N.	Cantón	Parroquia	Nombre del atractivo	Tipo	Subtipo	Posibles actividades turísticas y/o recreativas
41	Los Bancos, Nanegalito	N/A	Ceviche de Palmito	Etnográfica	Comidas y Bebidas Típicas	<ul style="list-style-type: none"> ▪ Alimentación en base a productos locales
42	Los Bancos	Mindo	Mindo y su parque central	Etnográfica	Arquitectura vernácula	<ul style="list-style-type: none"> ▪ Visita al pueblo ▪ Caminatas ▪ Fotografía

Elaborado por: Green Consulting, 2006. Fuente: MINTUR, HCPP, 2005.

ANEXO 5
AVITURISMO
VERTIENTE NORCCIDENTAL DE LOS ANDES

Nombre del sitio/ m.s.n.m	Importancia actual para el aviturismo	Potencial para incrementar el aviturismo	Protección	Planta turística
Mindo 1.200–1.750 msnm	Muy Alto: Es la principal puerta de entrada para observar aves en Ecuador, visitado por la gran mayoría de avituristas que recorren el circuito Noroccidental. La mayoría de avi-turistas se alejan del pueblo de Mindo por sus condiciones turísticas algo conflictivas.	Muy alto: La creación de una ecoruta aumentará significativamente el aviturismo en toda la zona. Urge una planificación regional para el desarrollo turís-tico. La mayor amenaza consiste en la falta de un manejo turístico coordinado.	Privada	Muy bueno
Camino Nono–Mindo 1.500–3.400 msnm	Muy Alto: Visitado por un gran número de avituristas que van a Tandayapa. Area de la Ecoruta el Paseo del Quinde	Muy alto: La creación de una ecoruta aumentará significativamente el aviturismo en la toda la zona. Es imprescindible una adecuada planificación.	Sin protección	Bueno
Vía Silanche y el Santuario para las Aves Río Silanche 400–500 msnm	Críticamente Alto: Consiste en pequeños parches de bosque que son visitados por casi todos los avituristas que visitan la zona. Constituye un punto clave dentro del circuito del Nor-occidente y es uno de los más importantes en el país para la visita de avituristas. Es el único lugar accesible para encontrar especies de las tierras bajas del Chocó.	Extremadamente alto: Si la nueva reserva es manejada y protegida de manera adecuada, podría convertirse en uno de los más importantes sitios para el avituismo. La pérdida del área podría tener un efecto negativo con efecto dominó y el decrecimiento de esta actividad en todo el país.	Privada	Deficiente
Santuario para las Aves Milpe 700–1.100 msnm	Muy Alto: Un paraje importante para la mayoría de avitours y avituristas que visiten el Noroccidente del Ecuador. Aquí se ha creado una reserva importante del	Extremadamente alto: La promoción y expansión de esta reserva, junto a la mayor participación de la comunidad crearía un gran auge aviturístico en toda la zona en un futuro	Privada	Bueno

Estudio de Situación del Turismo en el Noroccidente de Pichincha 2010

Nombre del sitio/ m.s.n.m	Importancia actual para el aviturismo	Potencial para incrementar el aviturismo	Protección	Planta turística
	Noroccidente de Pichincha.	cercano.		
Arashá ca. 600 msnm	Mínimo: Visitado ocasionalmente por avituristas. El sitio posee unas buenas instalaciones; ofrece ciertas condiciones (i.e., algo de bosque y senderos) para avistar aves.	Mínimo: Este resort no está manejado para un aviturismo a largo plazo, aunque podría recibir un bajo número de grupos aviturísticos en el futuro.	Privada	Muy bueno

Elaborado por: Mindo Cloud Forest, 2006.

ANEXO 6
MUNICIPIOS DE SAN MIGUEL DE LOS BANCOS
PLANTA TURÍSTICA 2010

FICHA DE NÚCLEO DE POBLACIÓN					
1.LOCALIDAD		2.FICHA Nº		3.FICHAS ASOCIADAS:	
Parroquia Urbana San Miguel de Los Bancos		170750-NP1			
4.ACCESOS					
Desde	Distancia	Tipo de Vía	Estado	Medios de Transporte	Tiempo
Mitad del mundo - Los Bancos	100 Km.	asfaltada de primer orden	Transitable	bus interprovincial	2 horas
Nono Tandayapa - Los Bancos (Ecoruta)	120 Km.	segundo orden	Regular	particular	4 horas
Sto. Domingo - Valle hermoso - Los Bancos		segundo orden	regular	bus	1 1/2 horas
Sto. Domingo/Luz de América/ los Bancos	65 Km.	tercer orden	Irregular	bus	1 hora
Sto. Domingo - Las Mercedes - Los Bancos	65 Km.	segundo orden	Regular	bus	3 horas
Sto. Domingo/Luz de América/ los Bancos		tercer orden	Irregular	rancheras solo viernes y sábado turnos 7h, 8h 14h30, 15h30	
5.BREVE DESCRIPCIÓN					
La información que consta a continuación ha sido tomada del libro "Pichincha de la Nieve al Trópico", publicado por el Consejo Provincial de Pichincha, en el año 2002:					
Habitado por los descendientes de colonos orenses, lojanos, manabitas, el cantón Los Bancos tiene una superficie de 801 kilómetros cuadrados, de los cuales en 60 por ciento es de topografía plana ondulada, y goza de una temperatura media de 16 a 22 grados centígrados. Limita al norte con Pedro Vicente Maldonado y el Distrito Metropolitano de Quito; al sur, y al oeste con el cantón Santo Domingo de los Colorados; al este con el Distrito Metropolitano. Se cuenta que el nombre de Los Bancos proviene de una época en la que grandes árboles fueron talados, quedando sus troncos como bancos para el descanso de la gente. Otros aseguran que fue el mismo Pedro Vicente Maldonado, en sus viajes de investigación científica hacia Esmeraldas, quien denominó al sitio como Los Tucos. El padre Bernabé de La Raúl bautizó finalmente al pueblo como San Miguel de los Bancos.					
Se convirtió en cantón el 14 de febrero de 1991, siendo presidente de la República Rodrigo Borja. Debido a esta fecha, le llaman "El Cantón del Amor". Está ubicado en las estribaciones de la cordillera occidental, dentro de la subcuenca hidrográfica de río Blanco y del Guayllabamba, y de la cuenca hidrográfica mayor del río Esmeraldas. Pertenece al ecosistema de bosque nublado, bosque húmedo subtropical y bosque húmedo tropical. La cabecera cantonal es San Miguel de los Bancos y cuenta con una parroquia urbana: Los Bancos, y una rural: Mindo.					
9.PRINCIPALES RECURSOS Y ATRACTIVOS					
Categoría	Tipo	Subtipo	Nombre del Recurso	Ficha No.	

María Fernanda Palacios G.
Turismo Sostenible & Mercadeo de Servicios

Estudio de Situación del Turismo en el Noroccidente de Pichincha 2010

	Río		Río Blanco y Puente sobre el Río Blanco	170750-AN1
	Área Protegida	Reserva privada	Hostería y Jardín Botánico Sapos y Ranas	170750-AN2
	Río	Balneario	Río Mulaute y Balneario	170750-AN3
	Área Protegida	Reserva privada	Reserva de Monos y Aves Ashiringa	170750-AN4
	Cascada		Cascada La Sucia	170750-AN5
	Área Protegida	Reserva privada	Tangara Lodge	170750-AN6
	Área Protegida	Reserva privada	El Encanto	170750-AN7
	Área Protegida	Reserva privada	Santuario de Aves Milpe	170750-AN8
	Cascada		Cascada y Río Tatala	170750-AN10
	Cascada		Cascada de Milpe	170750-AN12
Sitios Naturales	Área Protegida	IBA	IBA Los Bancos - Milpe	170750-AN13
	Área Protegida	Reserva privada	Reserva Ecológica Mariposas y Guañas	170750-AN15
Museos y Manifestaciones Culturales				
Folklore	Mitos y Leyendas		Mitos y Leyendas para ser contados	170750-AN14
Realizaciones Técnicas científicas y artísticas contemporáneas	Realizaciones técnicas y científicas	Orquideario	Orquideario Paraiso Escondido	170750-AN9
	Realizaciones técnicas y científicas	Sendero	Sendero del Río Blanco y Puente Colgante	170750-AN11
Acontecimientos Programados				
10.INFRAESTRUCTURAS Y EQUIPAMIENTOS GENERALES (Señalar si procede y nº)				

María Fernanda Palacios G.
Turismo Sostenible & Mercadeo de Servicios

Estudio de Situación del Turismo en el Noroccidente de Pichincha 2010

AGUA CONSUMO HUMANO	POTABLE	ENTUBADA	TRATADA	DE POZO	HORARIO SERVICIO
			Tratada en una Piscina de reposo en Milpe. Las aguas son captadas por los ríos Chaguariaco, Posa honda y Posa chica		Permanente
ENERGÍA ELÉCTRICA	SISTEMA Inter. CONECTADO	GENERADOR	OTRO	VOLTAJE	HORARIO DE SERVICIO
	interconectado sistema nacional eléctrico				permanente
ALCANTARILLADO	RED PUBLICA	POZO SÉPTICO	OTRO		
	El 60% de la población es de red publica y se descarga en quebradas cerca del Colegio Bernabé y Jaime Roldós y el 40% es pozos sépticos				
TELEFONÍA PUBLICA	SERVICIO PUBLICO	COBERTURA CELULAR	CABINAS TELEFÓNICAS	VENTA DE TARJETAS	INTERNET
	Si posee el pueblo el servicio de Andinatel	Existe cobertura de Porta y movistar entre las principales	posee alrededor de 7 cabinas telefónicas	la venta de las tarjetas de las principales telefonías a nivel nacionales las expende en las cabinas telefónicas	Posee dos locales con 7 y 8 cabinas una con wil les y otra con banda ancha
TRANSPORTE PUBLICO	GASOLINERAS	AUXILIO MECÁNICO	BANCOS	HORARIO ATENCIÓN	CAJEROS

María Fernanda Palacios G.
Turismo Sostenible & Mercadeo de Servicios

Estudio de Situación del Turismo en el Noroccidente de Pichincha 2010

Hay solo buses Interprovinciales y Provinciales	Fuera de la urbe una llamada Corne y la otra esta en la zona urbana Petrocomercial zona de los Bancos	Servicio prestado por el Consejo Provincia, ademas hay servicio de winchas prestado por ecuasistencia la cual trabaja con todas las aseguradoras	Cooperativa San Miguel de los Bancos. Coop Progreso Banco del Pichincha banco de Fomento	Horarios de Oficina de 9:00 hasta las !7:00	Coop. San Miguel de Los Bancos pero solo cobertura zonal Puerto Quito y Pedro Vicente Maldonado
CENTRO DE SALUD	FARMACIA	SEGURIDAD	CENTRO EDUCATIVOS	CENTROS CULTURALES	CENTROS DEPORTIVOS
Un centro de salud publica además existe un subcentro Santa Teresita pero es subsidiado por la Curia	Hay tres y son San Antonio, Quito y Anahy	Policía Nacional	Hay dos escuelas dos colegios, dos instituciones con educación a distancia, un centro artesanal y Una Universidad son los siguientes: Centro educativo Nueva Delhi, Escuela Particular San Patricio, Colegio san Miguel de los Bancos Diurno, Colegio Bernabé de Larraul vespertino, Colegio a distancia Monseñor Proaño, red IRFEYAL, centro artesanal Santa Maria y la Universidad ha distancia la particular de Loja		Liga Cantonal y el Polideportivo
ESPACIOS RECREATIVOS	OTROS				
Parque central					

María Fernanda Palacios G.
Turismo Sostenible & Mercadeo de Servicios

Estudio de Situación del Turismo en el Noroccidente de Pichincha 2010

11.EQUIPAMIENTOS Y SERVICIOS PARA EL TURISMO					
Equipamiento para	categoría	número de establecimientos	capacidad	personal	observaciones
Alojamiento	Hotel Trainera categoría segunda	uno	25 pax	uno	Doble, triple, simple.
	Hotel Asturias categoría segunda	uno	25 pax	uno	simple y familiares
	Residencial categoría segunda	uno	20 pax	una	simples y dobles
	Hostal Mirador Río Blanco Segunda	uno	15 pax	cuatro	simples, dobles
Restaurantes	El Colibrí comedor	uno	30 pax	3 personas	Comedor, platos a la carta y almuerzos con reservaciones
	El Criollo comedor	uno	100 pax	6 personas	Comedor restauran comida típica
	El Grillo pizzería	uno	56 pax	5 personas	pizzería restauran platos a la carta, comida nacional e internacional
	Fritadas Fabiolita comedor regular	uno	50 pax	3 personas	comida típica
	Restauran Alison Regular	uno	35 pax	3 personas	platos a la carta almuerzos
	Restauran Doña Bertha tercera	uno	40 pax	2 personas	Almuerzos y platos a la carta
	Trainera segunda Bueno	uno	60 pax	2 personas	Platos a la carta

María Fernanda Palacios G.
Turismo Sostenible & Mercadeo de Servicios

Estudio de Situación del Turismo en el Noroccidente de Pichincha 2010

Mi cuchito	uno	30 pax	1 persona	Comedor almuerzos
El Zarumeño tercera	uno	40 pax	4 personas	Asador pollos a la brasa, almuerzos
Picantería Carlitos	Dos	60 pax	7 personas	Fritadas, almuerzos, platos a la carta, comedor
Princ'e Burguer	uno	30 pax	2 personas	asadero de pollos y comida rápida, comedor
Vital's Restaurant primera, comedor	uno	25 pax	2 personas	almuerzos
Restauran las 4 esquinas, comedor	uno	32 pax	4 personas	Almuerzos y platos a la carta
Restauran Rosy	uno	35 pax	6 personas	Almuerzos y platos a la carta
Restauran Danny tercera	uno	40 pax	8 personas	Almuerzos y platos a la carta
Restauran El viajero segunda	uno	30 pax	3 personas	Almuerzos y platos a la carta
Restauran Columa	uno	10 pax	3 personas	comedor comida típica
Resturant El Pueblo	uno	10 pax	2 personas	Almuerzos
Los 5 hermanos	uno	50 pax	4 personas	Almuerzos y platos a la carta
Paradero Guerrero tercera	uno	50 pax	4 personas	paradero de buses comida típica platos a la carta cafetería y pizzería

María Fernanda Palacios G.
Turismo Sostenible & Mercadeo de Servicios

Estudio de Situación del Turismo en el Noroccidente de Pichincha 2010

	Chifa Sonlev comedor	uno	25 pax	1 persona	comida china
	Restauran Mirador Río Blanco	Uno	80 pax	cuatro	internacional
	San Francisco tienda	Uno		2 personas	tienda víveres en general
	Gustalac tienda de productos Lácteos	Uno		1 persona	Productos lácteos y víveres
	Panadería Alexandra	Uno		3 personas	Panadería en general
	Tienda Trainera mini Market	Uno		1 persona	Bodega
	Variedades Lucy mini bodega	Uno		2 personas	mini market
	Produ Hernández	Uno		2 personas	mini bodega
	Sin nombre tienda	Uno		2 personas	mini market
	Comercial rojas	Uno		2 personas	viveres general
	Comercial esperancita	Uno		2 persona	tienda de abarrotes
Otros lugares de comida	Comercial Alexandra	Uno		5 persona	Bodega distribuidora
Empresas de Actividades recreativas	Discoteca Planeta bar Karaoke	Uno	15 personas	4 personas	show en vivo, presentación de artitas venta de bebidas alcohólicas
Empresas Receptivo					
Otros	Secadora y lavadora de Ropa Diana Arce Propietaria local Sin Nombre	Uno	30 libras	1 persona	ha tenido clientes nacionales y extranjeros en temporadas

María Fernanda Palacios G.
Turismo Sostenible & Mercadeo de Servicios

Estudio de Situación del Turismo en el Noroccidente de Pichincha 2010

Secadora y lavadora de Ropa Lolita	Uno	30 libras	1 persona	Clientes nacionales
12 OFICINA ITUR MAS PRÓXIMA:				
Fechas de apertura: Nanegalito y Mindo				
Horarios de atención: 9h-18h				
13.Principales problemas				
<p>Los principales problemas identificados son el crecimiento desordenado de los locales comerciales y prestadores de servicios en especial de los restaurantes, comederos y paraderos. Estos locales han sido creados sin tener una previa planificación por parte del las autoridades competentes ya que no poseen un estándar de clasificación, o de categorías. También no hay registro de los establecimientos, no cumplen las normativas municipales y tampoco son miembros de CAPTUR capítulo Noroccidente.</p>				
<p>Otro Problema visible es la falta de señalización e información que debe ser planificado por la autoridades. La mayor parte de la gente coincidía con algo, no hay una visión para el desarrollo turístico del cantón por parte de las autoridades, y faltan obras básicas.</p>				
<p>No hay recursos humanos capacitados en turismo, muchos pobladores son propietarios de negocios relacionados a la actividad, pero la realizan empíricamente, no tienen una orientación sobre lo que se puede hacer u ofrecer, e inclusive ven algunos la necesidad de traer gente de afuera del poblado como es el caso de los guías de Mindo para que ellos puedan guiar a turistas y dar una buena información.</p>				
14. FUENTES DOCUMENTALES E INFORMATIVAS:				
Visita de campo realizada el día 14 de noviembre de 2007.				
Proyecto FAO/MAE - DNF, Municipio de San Miguel de los Bancos. "Protejamos Nuestros Bosques" San Miguel de los Bancos Paraíso Ecológico del Ecuador. Folleto N.- 2 octubre 06.				
Muñoz Melva, Basante Víctor, Gereá Carmen. Desarrollo Turístico en el Cantón San Miguel de los Bancos. Jefatura de Saneamiento Ambiental, Ilustre Municipio de San Miguel de los Bancos. 2005.				
Consejo Provincial de Pichincha. Plan General de Desarrollo de Pichincha 2002 - 2022, Tomo II. Quito - Ecuador. 2002				
Gobierno de la Provincia de Pichincha. Mapa Turístico y Vial de Pichincha. 2007				
Ministerio de Turismo. " Catastro Turísticos del Cantón Los Bancos. Archivo digital facilitado por Evelin Peñaherrera funcionaria del Ministerio.				
Consejo Provincial de Pichincha. Pichincha de la Nieve al Trópico. Quito - Ecuador. 2002				

ANEXO 7
MUNICIPIO DE PEDRO VICENTE MALDONADO
PLANTA TURÍSTICA 2010

EMPRESAS SERVICIOS DE ALIMENTACION						
ESTABLECIMIENTO	NOMBRE	REPRESENTANTE	DIRECCIÓN	CONTACTO	CAPACIDAD	MENU / SERVICIOS
Cafetería	El Rincón del Sabor	Sra. María Bolaños	Av. 29 de Junio, sector parque central	02 392 552	15 p.	Café, chocolate, empanadas de verde, batidos, humas y tamales
	Las Dos Estrellas	Sr. Oscar Orozco	Av. 29 de Junio, a 50 metros de la iglesia católica	02-392-555	120p	Pollos asados, almuerzos, meriendas y platos a la carta
Asadero	Voluntas de Dios	Sr. Hernán Larcos	Av. 29 de Junio, junto al parque central	02-392-148	30p	Pollos asados, desayunos, almuerzos y meriendas
EMPRESAS SERVICIOS DE ALIMENTACION						
Restaurant	Las Palmas	Sr. Ángel Ruiz	Av. 29 de Junio, diagonal al Banco del Pichincha	02-392-065	32p	Pollos al horno, desayunos, almuerzos, meriendas, platos a la carta
	Apolo	Sr. José Apolo	Av. 29 de Junio, frente al Banco del Pichincha	02-392-180	150p	Platos a la carta, desayunos, almuerzos y meriendas
		Sra. Lucía Cando	Av. 29 de Junio, sector Banco Pichincha	02-392-471	30p	Batidos, desayunos, almuerzos y meriendas
	Comedor y Asadero Central	Sr. Nelson Narváez	Av. 29 de Junio, Frente a la Escuela 26 de Septiembre	02-392-313	20p	Pollos a la brasa, desayunos, almuerzos y meriendas
	Albacora	Sra. Lucy Urbina	Av. 29 de Junio, Frente a la Escuela 26 de Septiembre	094 661 796	20p	Encebollados, almuerzos, guatita y arroz colorado
	Chifa - Pack Choy	Sr. Jaime Pita	Av. 29 de Junio, frente a la oficina Kennedy	02-392-595	40p	Comidas Orientales
	Villamaría	Sr. Wilson Sanmartín	Av. 29 de Junio, frente al parque central	095 365 454 094 035 961	50p	Platos a la carta, desayunos, menú ejecutivo y cenas ejecutivas
	Tyler	Sr. Fernando Rios	Av. 29 de Junio, entrada oriental a P.V.M.	02-392-546	70p	Platos a la carta, desayunos, almuerzos, meriendas y marisquería
	El Gordito	Sr. Daisy Alcívar	Av. 29 de Junio	098 739 884	40p	Desayunos, almuerzos y meriendas
	El Riñón	Sra. Laura Martínez	Av. 29 de Junio, diagonal a la Iglesia Católica	02-392-361	21p	Ofrece platos a la carta, almuerzos y mariscos
	Casa Mía	Asc. Leguncar	Av. 29 de Junio,	85041439	20p	Desayunos, almuerzos, meriendas, encebollados y mariscos
	Doña Elsita	Miguel Rivera	Av. 29 de Junio, a lado del Registro Civil	97423381		Desayunos, almuerzos, y platos a la carta.
	Luiggi	Sr. Santiago Guizado	Av. 29 de Junio, entrada oriental a la cabecera cantonal			Desayunos, almuerzos, meriendas.

María Fernanda Palacios G.
Turismo Sostenible & Mercadeo de Servicios

Estudio de Situación del Turismo en el Noroccidente de Pichincha 2010

EMPRESAS QUE PRESTAN SERVICIOS DE ALOJAMIENTO									
ABLECIEMEN	NOMBRE	REPRESENTANTE	DIRECCIÓN	TELF.	PLAZAS	Nº HAB.		\$	SERVICIOS
Hotel	Sander	Sr. Carlos Sigchos	Av. 29 de Junio, vía a la Celica	02-392-206	15 hab.	Simples	2	5 p	Parqueadero, baño privado, Tv cable
						Dobles	5	6 p	
						Triples	1	6 p	
						Matrimoniales	7	12 p	
						Suite			
	Pedro Vicente Maldonado	Sr. Ramiro Jumbo	Elías escobar, Vía a Quito	02-392-755 093 624 873	12 hab.	Simples	4	6 p	Baño privado y parqueadero, etc
						Dobles			
						Triples			
						Matrimoniales	8	6 p	
	Apolo	Sr. José Apolo	Av. 29 de Junio, frente al Banco del Pichincha	02-392-180	26 hab.	Simples		\$6,00 y	Piscina, parqueadero, baños privados, restaurant, cancha deportiva, Tv cable
						Dobles		\$ 7,00	
						Triples			
Rabis	Sr. César Jiménez	Vía Calacalí-La Independencia, Km. 117 salida de la cabecera cantonal de Pedro V. Maldonado	022-392-607 094504917	21 hab.	Simples	6			
					Dobles	6			
					Triples	2			
					Matrimoniales	7			
					Suite				
Hostal	Esvelu	Srta. Verónica Quiroz	Av. 29 de Junio, frente a la escuela 26 de Septiembre	02-392-819 092 700 400	18 hab.	Simples		6 y 7 p	Baño privado, Tv cable, parqueadero, agua caliente
						Dobles			
						Triples			
						Matrimoniales			
						Suite			
	Jr. Moncayo	Sr. Amado Moncayo	Av. 29 de Junio, sector Banco Pichincha	02-392-065	5 y 5 en r	Simples	5	6	Baño privado, agua caliente, parqueadero, restaurant
						Dobles	3	10	
						Triples	2	15	
						Matrimoniales	5	10	
						Suite	0	0	

María Fernanda Palacios G.
Turismo Sostenible & Mercadeo de Servicios

Estudio de Situación del Turismo en el Noroccidente de Pichincha 2010


EMPRESAS QUE PRESTAN SERVICIOS DE ALOJAMIENTO									
ABLECIEMEN	NOMBRE	REPRESENTANTE	DIRECCIÓN	TELF.	PLAZAS	N° HAB.		\$	SERVICIOS
Hostería	Ayalir	Sra. Ana Nieto	Km 114 vía Quito-La Independencia, a 500m. De la Y de ingreso oriental de Pedro Vicente Maldonado.	02-392-801 fax 2392733 www.hosteria-ayalir.com					Baño privado, Tv cable, parqueadero, agua caliente, ventilador, teléfono, piscina, sauna, turco e hidromasaje, tour a caballo
Hostería	Remanso Lodge	Sr. Juan Hernández	Av. 29 de Junio	02-392-065 www.remansolodge.com					Piscinas, canchas deportivas, sauna, turco, hidromasaje, restaurante, parqueadero, caminatas, ect.
Hostería	Hacienda Hostería El Paraíso	Sr. Miguel Valdivieso Valencia	Vía Calacalí-La Independencia, en el Km.116	02-392-347-02 558-617 www.hosteria-el-paraiso.com.ec					Piscinas, canchas deportivas, parqueadero, río, restaurante, caminatas, ect.
Posada	El Horizonte	Sra. Magdalena de Guevara, Adm. Ángel Villegas	Vía Calacalí-La Independencia, Km. 114 1/2	02-392-016	10 cabañas				piscina y parqueadero
Rancho	Suamox	Sr. Rafael Ferro	Vía Calacalí-La Independencia, Km. 130	099-448741, www.suamoxforest.com , suamoxforest@hotmail.com					Parqueadero, restaurant, observación de aves, caminatas guiadas, etc.
Resort	Resort & Spa Arasha	Administrador Sr. Fernando Ponce	Vía Calacalí-La Independencia, Km. 121	3900-008, 3900-007, fax 3900-009 www.arasha-resort.com					Parqueadero, restaurant, observación de aves, caminatas guiadas, etc.

ANEXO 8
MUNICIPIO DE PUERTO QUITO
PLANTA TURÍSTICA 2010

		
PLANTA DE SERVICIO DE ALIMENTOS Y BEBIDAS		
RESTAURANTES	DIRECCION	TELEFONOS
SI SEÑOR	AV. 18 DE MAYO	2156-053
MARIANGELES	EUGENIO ESPEJO 602 Y P.VM	2156-006
LAS PALMAS	VIA 18 DE MAYO Y EUGENIO ESPEJO	2156-046
MAMA LILY	MERCADO MUNICIPAL	2156-076
ROSITA	MERCADO MUNICIPAL	
LA Y DEL CAONI	AV. 18 DE MAYO FRENTE A LA PILETA LA GUAÑITA	
CHOZON DE TONY	Km. 141 VIA A PUERTO QUITO	88925120
EL DELFIN	AV. 18 DE MAYO JUNTO AL HOTEL MACALLARES	2156-008
VICKY	AV. 18 DE MAYO Y EUGENIO ESPEJO	
MIRADOR RIO BLANCO	CALLE EUGENIO ESPEJO Y PEDRO VICENTE M	
ALAMOR	MERCADO MUNICIPAL	
RINCON DEL BUEN SABOR	MERCADO MUNICIPAL	
DON JERVIS RESTURANTE Y CEVICHERIA	AV. 18 DE MAYO JUNTO AL FRIGORIFICO	2156-304
PUERTO QUITO	CALLE JUAN MONTALVO Y PICHINCHA	
MANABI	AV. 18 DE MAYO Y EUGENIO ESPEJO	
SAN PEDRITO	KM.140	
CHE LUIS	BARRIO SIMON BOLIVAR	
PERUGAL	KM.140	
KAONY GARDEN	BARRIO SIMON BOLIVAR	
ASADEROS	DIRECCION	TELEFONOS
REY POLLO	AV. 18 DE MAYO, FRENTE AL REGISTRO DE LA	2156-266
EL GOLOSO	AV. 18 DE MAYO JUNTO AL REGISTRO DE LA	2156-104
FUENTES DE SODA	DIRECCION	TELEFONOS
MAIZ Y YUCA	AV.18 DE MAYO	
JUICE	AV. UNIDAD NACIONAL	
COMPLICES DEL SABOR	AV. 18 DE MAYO, FRENTE A LA MUNICIPALIDAD	
NATURALAC	AV. 18 DE MAYO, PASANDO EL PUENTE MIRADOR	2156-005
HELADOS Y MAS	AV. 18 DE MAYO	
REYNA DEL BOROJO	CALLE EUGENIO ESPEJO	2156-322
EMILY	MERCADO MUNICIPAL	2156-162/341
JUICE BAR MATEO	AV. UNIDAD NACIONAL	
COPITAS BAR	AV. 18 DE MAYO JUNTO AL HOTEL MACALLARES	
HELADERIA Y JUGUERIA ALISON	CALLE EUGENIO ESPEJO Y JUAN MONTALVO	21569-398/092476874
HELADERIA Y CAFETERIA KATICOS	AV. 18 DE MAYO DIAGONAL A LA PILETA	
MELANY	AV.18 DE MAYO JUNTO AL PUENTE RIO CAONI	
PLANTA DE SERVICIO DE DIVERSION		
BARES	DIRECCION	TELEFONOS
PATOS BAR	AV. UNIDAD NACIONAL	2156-200
EL TRIANGULO	AV. UNIDAD NACIONAL	2156-156
BANANA DISCOTECA	BARRIO 13 DE JULIO	2156-013
SALSOTECA NILDER	CALLE A	
DISCOTECA ESCANDOLO	BARRIO 13 DE JULIO	
CABAÑA ESCANDALOS BAR	BARRIO 13 DE JULIO	
LOS JARDINES	BARRIO 13 DE JULIO	

María Fernanda Palacios G.
Turismo Sostenible & Mercadeo de Servicios

Estudio de Situación del Turismo en el Noroccidente de Pichincha 2010

			
PLANTA DE ALOJAMIENTO DEL CANTON PUERTO QUITO			
HOTELES			
REPRESENTANTE	ESTABLECIMIENTO	DIRECCION	PAGINA WEB/ TELEFS
STALIN RAMOS	GRAND HOTEL PUERTO QUITO	VIA BY PASS	www.grandhotelpuertoquito.com
MARGARITA OJEDA	MACALLARES	AV. 18 DE MAYO	2156-088
RENE CELI	SI SEÑOR	AV. 18 DE MAYO	2156-053
HOSTERIAS			
	HOSTERIAS	DIRECCION	TELEFONOS
ERICK BRIONES	SELVA VIRGEN	RECINTO STA. MARIANITA KM. 134	www.selvavirgen.com.ec
MARCO ROJAS	LA ISLA	KM. 40	www.hosterilaisla.com
GABRIELA SAENZ/ PERLA MIÑO	KAONY LODGE	RECINTO UNIDOS VENCEREMOS	www.kaonylodge.com
SOMMER RALPH DETLEV	LAS HELICONIAS	RECINTO EL SALAZAR	
DORIS ARMENDARIS	SHISSHINK	RECINTO GRUPO MIELES	www.shishink.ec
CLEMENTE BARRAGAN	CABAÑAS DEL RIO	VIA A LA PIEDRA DE VAPOR	www.rainforestecuador.com
JORGE ROMAN	QUINTA MALACATOS	VIA AL ACHIOTE	99783283
GUILLERMO GARCIA	GETSEMANI	RECINTO 24 DE MAYO	3900113
RAFAEL FERRO	SUAMOX	KM. 133	www.suamoxforest.com
DANILO BERNI	LORO VERDE	BARRIO SIMON BOLIVAR	www.hosterialoverde.com
JORGE MANOSALVAS	COCOA	VIA AL ACHIOTE	www.gulliver.com.ec
CARMEN BENITEZ	LA ISLA DEL COLIBRI	RECINTO UNIDOS VENCEREMOS	97878225
LAURA CEDILLO	BRISAS DEL CAONI	VIA A LA PIEDRA DE VAPOR	98760667
LUIS VIVAR	CABAÑAS EL PAMBIL	A 200 MTS DEL KM. 40 VIA CALACALI	92533311
EDUARDO ORDOÑEZ	CLUB CAMPESTRE AMACHAY	SAN ANTONIO DE LA ABUNDANCIA	
	EL RINCON DEL CAONI	KM.139	
YAMILE RONDAN	FINCA SUEÑOS	VIA AL ACHIOTE	

		
BALNEARIOS		
NOMBRE DEL BALNEARIO	RECINTO	CONTACTO
BALNEARIO 13 DE JULIO/ Río Caoni	CABECERA CANTONAL - BARRIO 13 DE JULIO/ Sitio para acampar	
BALNEARIO AQUÍ TE QUIERO VER	ABDON CALDERON	ALFONSO PACHECO 082654510
BALNEARIO EL SALAZAR	SALAZAR	
PLAYA DEL RIO BLANCO/PIEDRA DE VAPOR	29 DE SEPTIEMBRE	
BALNEARIO DE SAN ANTONI DE LA ABUNDANCIA	LA ABUNDANCIA	
BALNEARIO DEL RIO BRAVO	4 DE NOVIEMBRE	
BALNEARIO DEL RECINTO VIRINGO	24 DE MAYO	ALEX CAICEDO 089089735
BALNEARIO BELLA AURORA	SALAZAR	ALEJANDRINO MORALES 093626-187
BALNERIO LA ISLA DEL ENCANTO	Km. 2 Vía a la Piedra de Vapor/Sitio para acampar	AMPARO ROMO 099370247

ANEXO 9
MUNICIPIO DE PUERTO QUITO
PLAN DE CAPACITACIÓN CON EL MINISTERIO DE TURISMO

COMPONENTE DE HOSPITALIDAD Y SEGURIDAD ALIMENTARIA PARA NEGOCIOS DE COMIDAS TIPICAS																				
MES	DETALLE	HORAS	3	4	5	6	7	10	11	12	26	27	28	1	2	3	4	5	7	8
MAYO	HOSPITALIDAD	32	4	4	4	4	4	4	4	4										
MAYO - JUNIO	SEGURIDAD ALIMENTARIA	40									4	4	4	4	4	4	4	4	4	4
	TOTAL	72	DIEZ Y OCHO DIAS DE TALLER - PRESTADORES DE SERVICIOS DE ALIMENTOS																	
4: Número de Horas disertadas																				

COMPONENTE DE NEGOCIOS TURISTICOS PRODUCTIVOS															
MES	DETALLE	HORAS	14	15	16	17	18	21	22	23	24	25			
JUNIO	NEGOCIOS TURISTICOS PRODUCTIVOS	40	4	4	4	4	4	4	4	4	4	4			
	TOTAL	40	DIEZ DIAS DE TALLER - PEQUEÑOS EMPRENDEDORES DE TURISMO												
4: Número de Horas disertadas															

COMPONENTE DE BUENAS PRACTICAS EN TURISMO SOSTENIBLE															
MES	DETALLE	HORAS	1	2	5	6	7	8	9	12	13	14			
JULIO	BUENAS PRACTICAS	40	4	4	4	4	4	4	4	4	4	4			
	TOTAL	40	DIEZ DIAS DE TALLER - BUENAS PRACTICAS EN TURISMO SOSTENIBLE												
4: Número de Horas disertadas															

María Fernanda Palacios G.
Turismo Sostenible & Mercadeo de Servicios

Estudio de Situación del Turismo en el Noroccidente de Pichincha 2010

COMPONENTE DE GESTION DE DESTINOS TURISTICOS													
MES	DETALLE	HORAS	19	20	21	22	23	26	27	28	29	30	
			JULIO	PRIMER MODULO	40	4	4	4	4	4	4	4	
TOTAL		40	DIEZ DIAS DEL I MODULO TALLER - GESTION DE DESTINOS TURISTICOS										

4: Número de Horas disertadas

PRESUPUESTO PARA LOS TALLERES DE CAPACITACION CON EL MINITUR 2010					
MESES	COMPONENTES	AREA DE SERVICIO TURISTICO	CANT	Numero de Beneficiarios de la Capacitación Profesional	
MAYO	HOSPITALIDAD Y SEGURIDAD ALIMENTARIA	ALIMENTACION Y BEBIDAS	1	45	
JUNIO	NEGOCIOS TURISTICOS PRODUCTIVOS	EMPRENDEDORES	1	40	
JUNIO	BUENAS PRACTICAS	ALOJAMIENTO	1	40	
JULIO	GESTION DE DESTINOS	GOBIERNOS SECCIONALES	1	20	
TOTAL				145	

Estudio de Situación del Turismo en el Noroccidente de Pichincha 2010

Fuentes

- Barrera Consuelo, Análisis de Cadena de Valor del Turismo Comunitario, 2007
- Boullón Roberto, Planificación del Espacio Turístico Segunda Edición, Segunda Reimpresión, Trillas Turismo, México D.F., 1994
- Corporación de Emprendedores de Puerto Quito, Necesidades de Capacitación de los Jóvenes en el Noroccidente de Pichincha, 2010
- Cuna de Brea, Línea base para el Proyecto Minga para el Ambiente, Educando a través del Arte, Noroccidente de Pichincha, 2010
- ECOLEX, Diagnóstico de identificación de los principales puntos de contaminación del Río Caoní en el Noroccidente de Pichincha, Junio 2009
- Endara, E. Santander, T. Sistematizadoras (2009) Planes de Conservación de las IBA's de Mindo y Estribaciones Occidentales del Volcán Pichincha, Los Bancos, Milpe y Río Caoní. Aves y Conservación – Birdlife en Ecuador, Quito-Ecuador
- FLACSO, Informe Línea de Base Escuela de Gestión Pública (EGD) Esquel-Flacso-UDA" Ecuador, Quito-Ecuador, 2010
- Gobierno de la Provincia de Pichincha, Folleto de Dirección de Apoyo a la Producción, s.f.
- Gobierno de la Provincia de Pichincha, Guía Turística Noroccidente de Pichincha,
- Gobierno de la Provincia de Pichincha, Objetivos de Desarrollo del Milenio, Estado de Situación 2006
- Gobierno de Pichincha - Ministerio de Turismo del Ecuador Pichincha, Guía especializada de atractivos y servicios turísticos (Multimedia) s.a.
- Gómez Sánchez Ramiro, Diagnóstico Productivo Pedro Vicente Maldonado Provincia de Pichincha, Quito-Ecuador, 2010
- Gómez Sánchez Ramiro, Diagnóstico Productivo Puerto Quito Provincia de Pichincha, Quito-Ecuador, 2010
- Gómez Sánchez Ramiro, Diagnóstico Productivo San Miguel de Los Bancos Provincia de Pichincha, Quito-Ecuador, 2010
- Green Consulting, Estudio Sectorial de la Actividad Turística en el Noroccidente de Pichincha – Proyecto Proredes Fundación Esquel, Quito-Ecuador 2005
- Kotler Philip et al., Mercadotecnia para Turismo y Hotelería, Tercera Edición, Pearson Prentice Hall, Madrid- España, 2004
- Mindo Cloud Forest Foundation. Estrategia Nacional de Aviturismo en el Ecuador. CORPEI. Quito, Ecuador 2006.
- Ministerio de Turismo del Ecuador, Plan Estratégico de Desarrollo del Turismo Sostenible en Ecuador hacia el año 2020 PLANDETUR 2020, 2007
- Ministerio de Turismo del Ecuador, Plan Integral de Marketing del Ecuador 2014, Quito-Ecuador, 2009
- Palacios María Fernanda para Solimar Internacional en el marco de la Alianza Ecuatoriana de Turismo Sostenible, Estrategia de Mercadeo para el Patrimonio de Áreas Naturales del Estado - PANE , Quito Ecuador, 2009
- Plan de Ordenamiento Territorial de la Provincia de Pichincha, Gobierno de la Provincia de Pichincha 2007-2020, Quito-Ecuador, 2007

Estudio de Situación del Turismo en el Noroccidente de Pichincha 2010

- Plan de Ordenamiento Territorial del Cantón Puerto Quito 2009
- Proredes, Noroccidente de Pichincha Historia e Identidad, 2005
- Ramón G, Torres V - Proredes OCP Ecuador-Esquel, Plan de Revalorización Cultural, Pedro Vicente Maldonado, 2006
- Ramón G, Torres V - Proredes OCP Ecuador-Esquel, Plan de Revalorización Cultural, Puerto Quito, 2006
- Ramón G, Torres V - Proredes OCP Ecuador-Esquel, Plan de Revalorización Cultural, San Miguel de los Bancos, 2006
- Tendencias, “Estudio de Mercado que permita desarrollar una Estrategia de Comunicación que potencie el turismo interno y doméstico hacia el Distrito Metropolitano de Quito”, Empresa Metropolitana Quito Turismo, Ecuador, 2010

Informantes Clave

- Fundación Esquel:
Boris Cornejo – Vicepresidente, Wilson Andrade – Coordinador de Programas y Cooperación al Desarrollo, Alexandra Tapia – Coordinadora de Desarrollo Local, Dolores Padilla – Coordinadora de Democracia, Darwin Hoyos - Técnico Local Noroccidente
- Consejo Provincial de Pichincha: María Soledad Salvador Directora de Apoyo a la Producción y Armando Romero Jefe de Turismo.
- Alcalde Municipio de San Miguel de los Bancos, Dr. Marco Calle Alcalde, Sr. Guillermo Laspina, Responsable de Turismo
- Municipio de Puerto Quito, Sra. Narcisa Párraga Alcaldesa, Ing. Xavier Ambiente y Turismo, Srta. Verónica Heras Responsable de Turismo, Sr. Edwin Bustamante, Concejal
- Municipio de Pedro Vicente Maldonado, María Sandoval Responsable de Turismo, Ing. Edison Moya Responsable de Ambiente
- Ricardo Zambrano, Asesor (Ex) Ministra de Turismo Verónica Sión
- Miembros fundadores de la Corporación de Turismo del Noroccidente de Pichincha (en formación)
- Mindo Cloud Forest, Paul Greenfield
- Aves y Conservación, Eugenia Endara
- Conservación y Desarrollo, Leonor Zambrano
- Habitar, Pedro Zeas (Plan de Ordenamiento Territorial PVMaldonado)

Otras fuentes

- Catastro oficial de establecimientos turísticos del Ministerio de Turismo del Ecuador 20
- Estadísticas Ministerio de Turismo 2010, www.turismo.gov.ec
- Registro de Establecimientos Municipales
- Asistencia a la Escuela de Gestión Empresarial